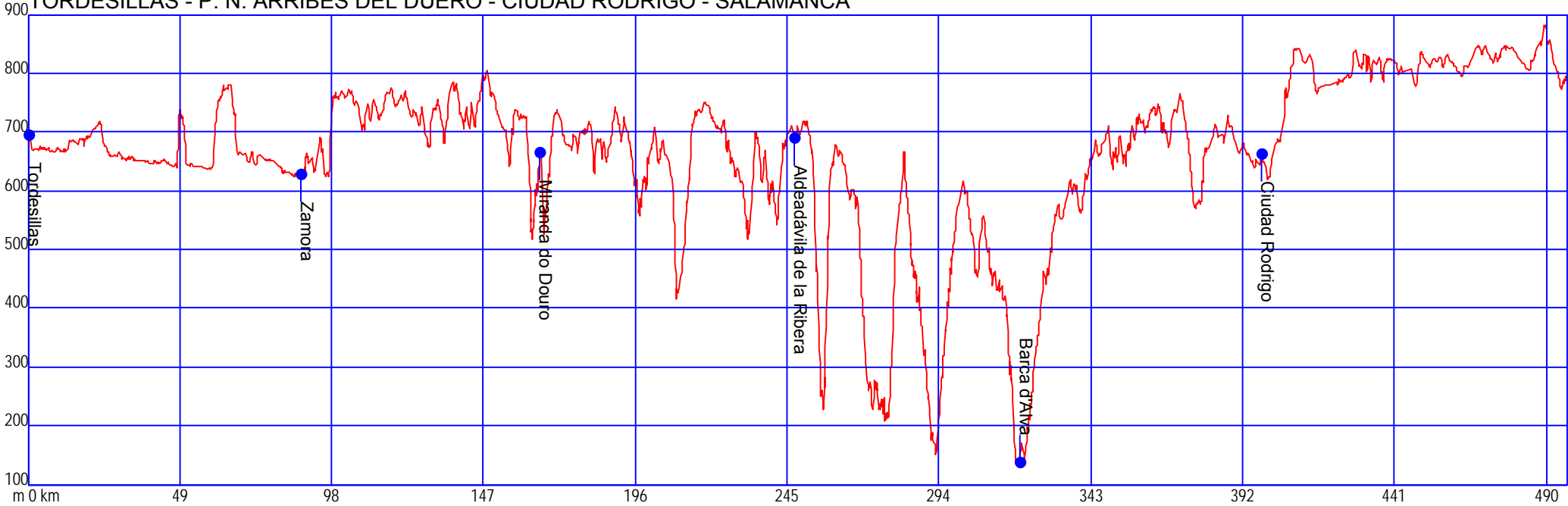


TRACK TOTAL PREVISTO

Altura máxima: 882.00 mts - Altura mínima: 135.00 mts - Desnivel acumulado: 7689.00 mts

Distancia: 495.79 km

TORDESILLAS - P. N. ARRIBES DEL DUERO - CIUDAD RODRIGO - SALAMANCA

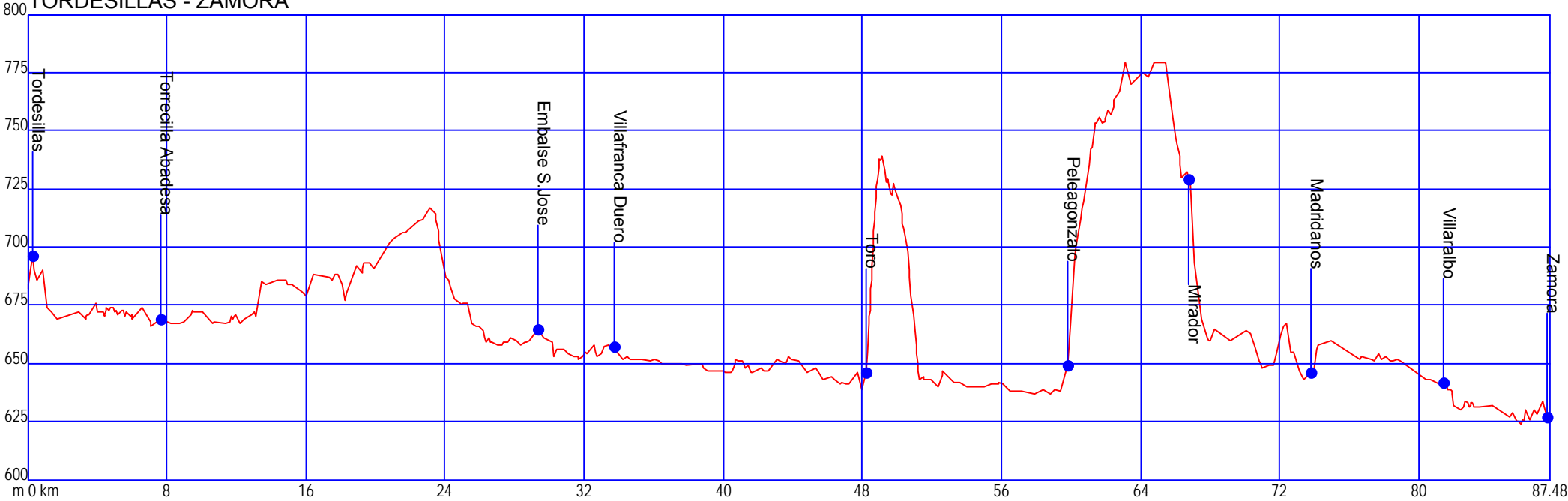


TRACK PREVISTO

Altura máxima: 779.00 mts - Altura mínima: 624.00 mts - Desnivel acumulado: 356.00 mts

Distancia: 87.45 km

TORDESILLAS - ZAMORA

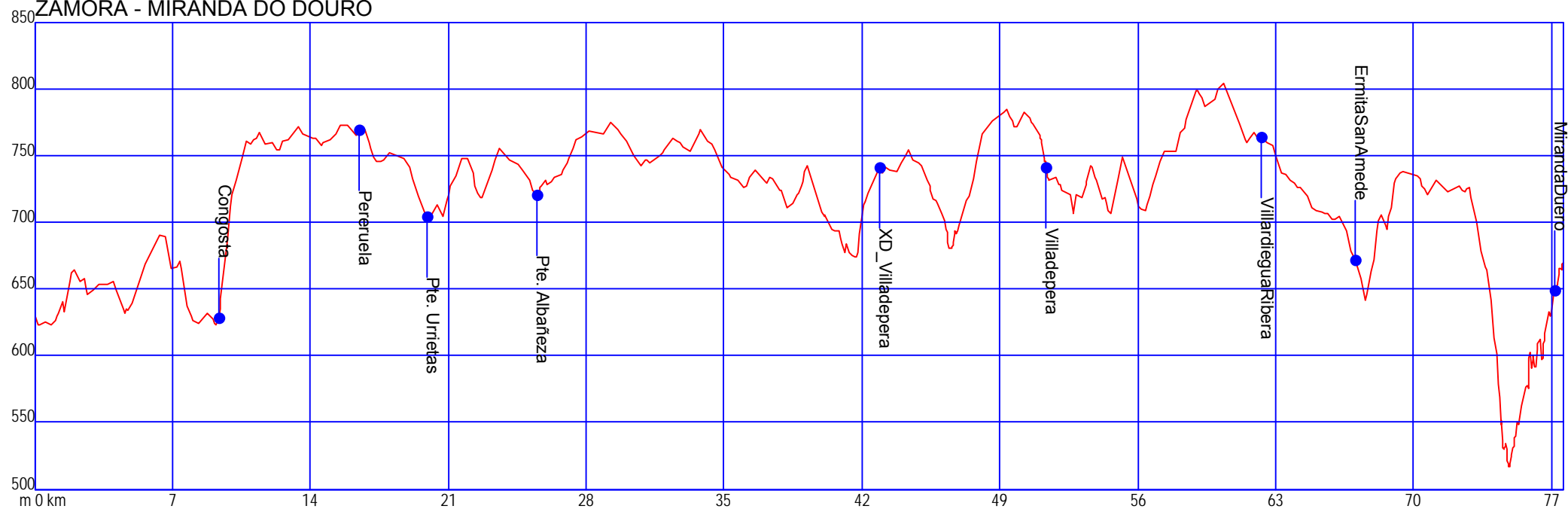


TRACK PREVISTO

Altura máxima: 804.00 mts - Altura mínima: 517.00 mts - Desnivel acumulado: 1235.00 mts

Distancia: 77.48 km

ZAMORA - MIRANDA DO DOURO

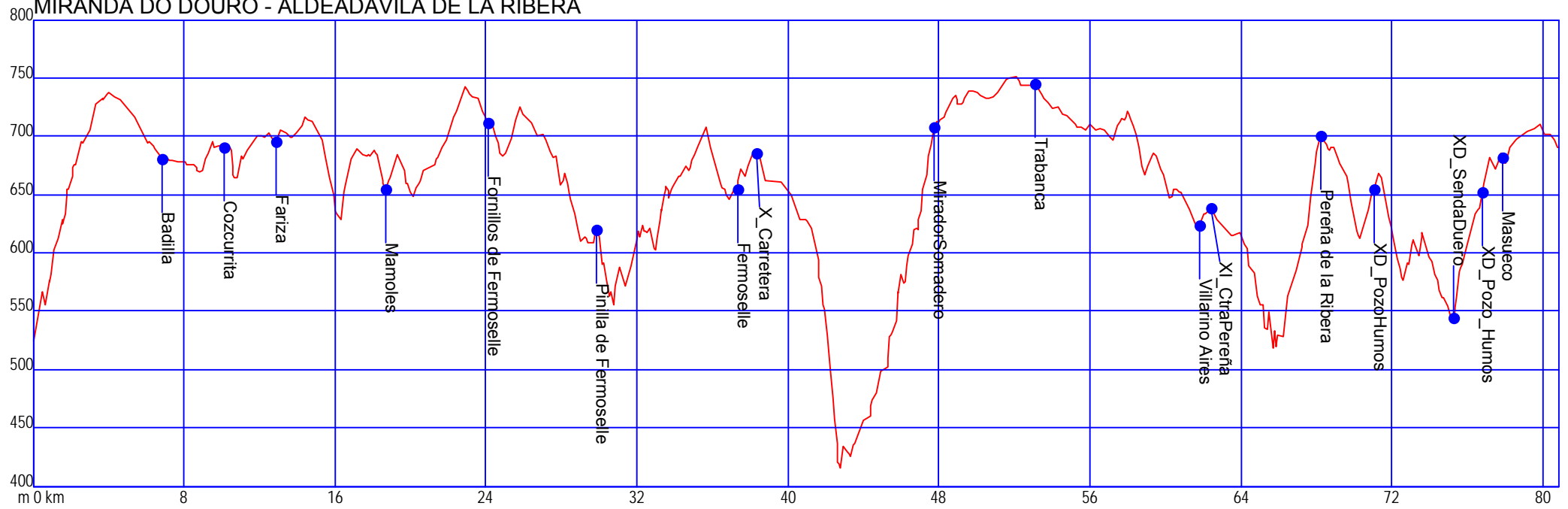


TRACK PREVISTO

Altura máxima: 751.00 mts - Altura mínima: 416.00 mts - Desnivel acumulado: 1732.00 mts

Distancia: 80.67 km

MIRANDA DO DOURO - ALDEADÁVILA DE LA RIBERA

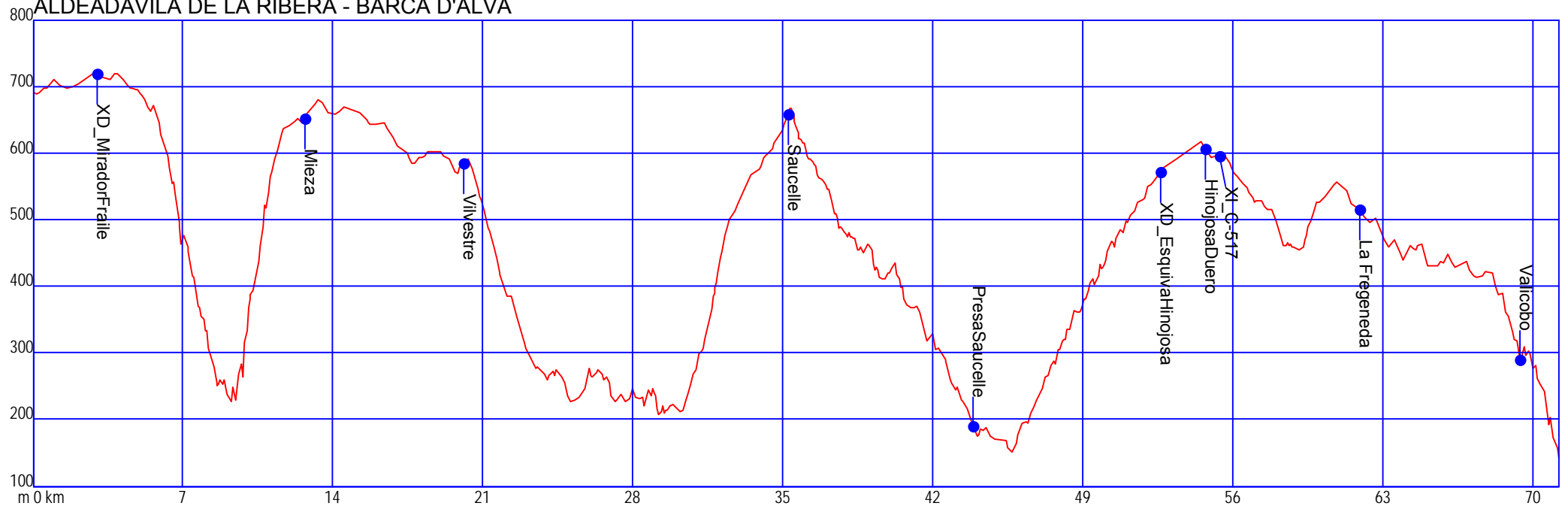


TRACK PREVISTO

Altura máxima: 719.00 mts - Altura mínima: 142.00 mts - Desnivel acumulado: 2021.00 mts

Distancia: 70.88 km

ALDEADÁVILA DE LA RIBERA - BARCA D'ALVA

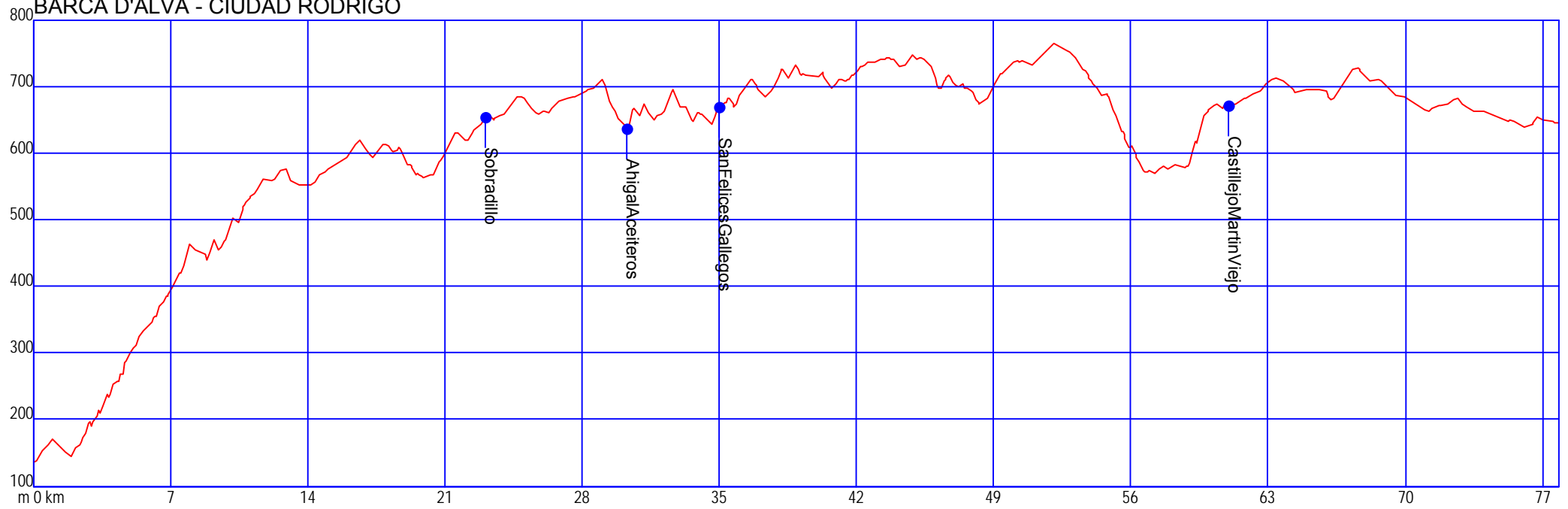


TRACK PREVISTO

Altura máxima: 765.00 mts - Altura mínima: 135.00 mts - Desnivel acumulado: 921.00 mts

Distancia: 77.73 km

BARCA D'ALVA - CIUDAD RODRIGO

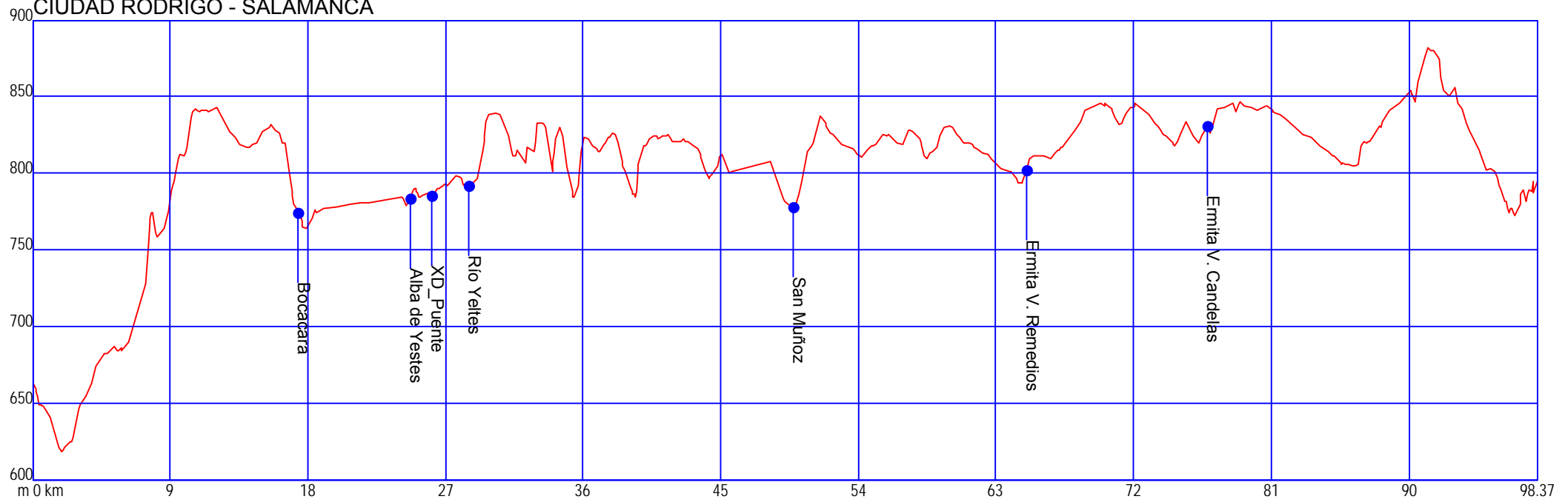


TRACK PREVISTO

Altura máxima: 882.00 mts - Altura mínima: 618.00 mts - Desnivel acumulado: 848.00 mts

Distancia: 98.34 km

CIUDAD RODRIGO - SALAMANCA

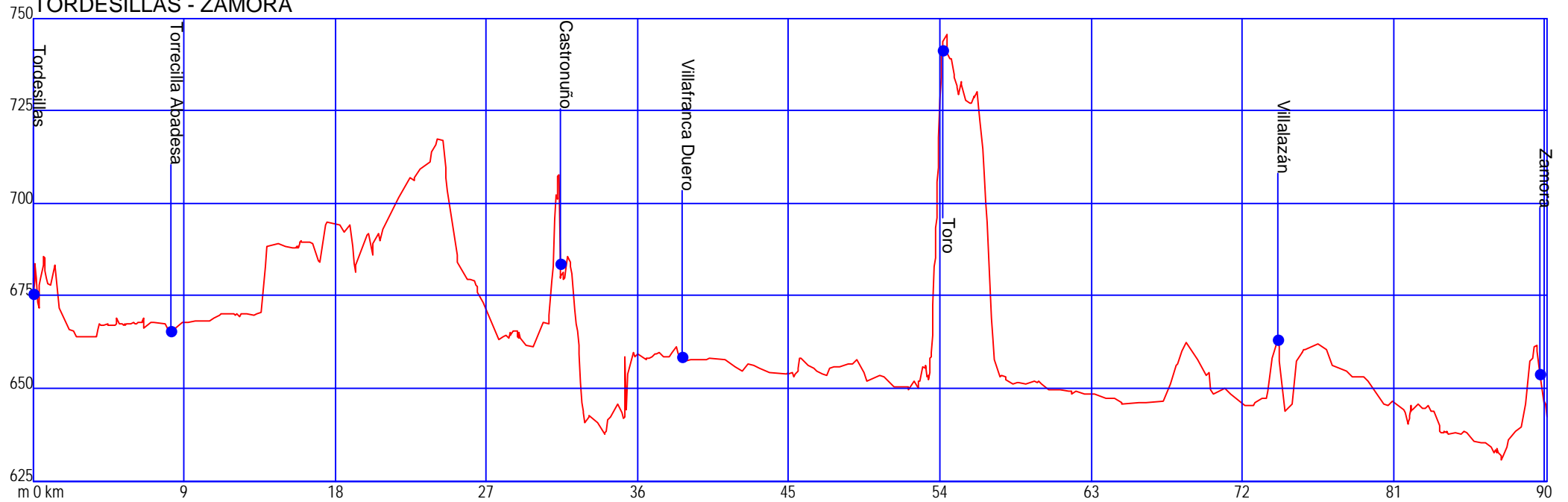


TRACK ETAPA REALIZADA

Altura máxima: 745.64 mts - Altura mínima: 630.76 mts - Desnivel acumulado: 348.96 mts

Distancia: 90.02 km

TORDESILLAS - ZAMORA

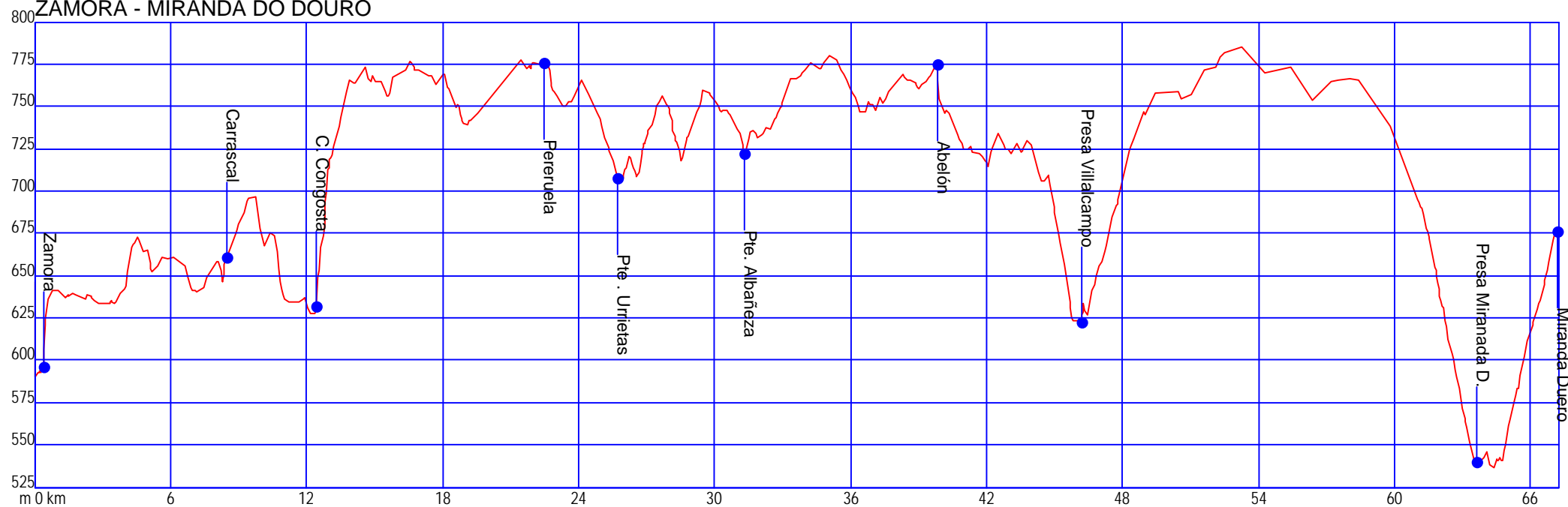


TRACK ETAPA REALIZADA

Altura máxima: 785.05 mts - Altura mínima: 536.07 mts - Desnivel acumulado: 951.71 mts

Distancia: 67.04 km

ZAMORA - MIRANDA DO DOURO

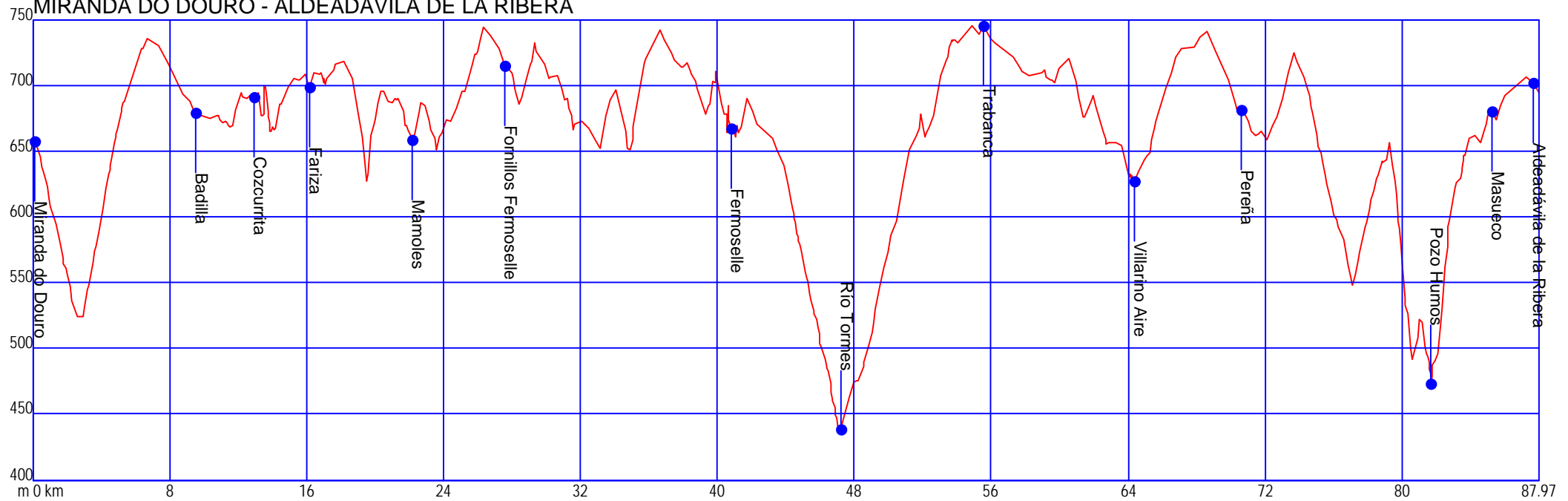


TRACK ETAPA REALIZADA

Altura máxima: 745.16 mts - Altura mínima: 438.98 mts - Desnivel acumulado: 1703.46 mts

Distancia: 87.82 km

MIRANDA DO DOURO - ALDEADÁVILA DE LA RIBERA

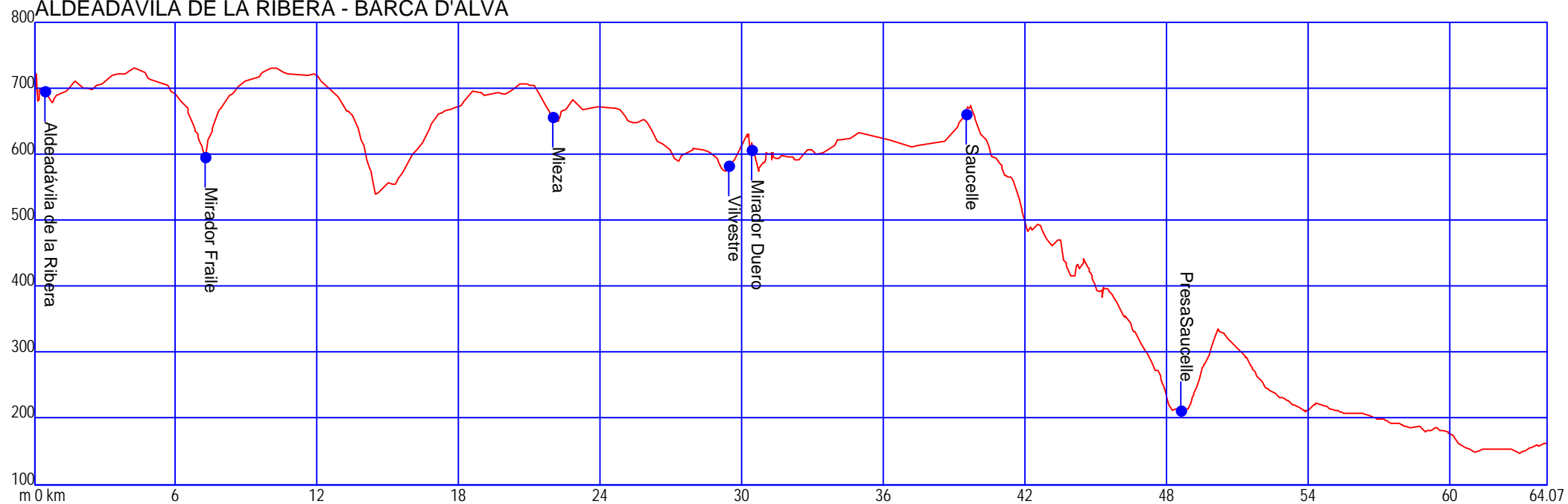


TRACK ETAPA REALIZADA

Altura máxima: 730.26 mts - Altura mínima: 147.22 mts - Desnivel acumulado: 931.04 mts

Distancia: 63.88 km

ALDEADÁVILA DE LA RIBERA - BARCA D'ALVA

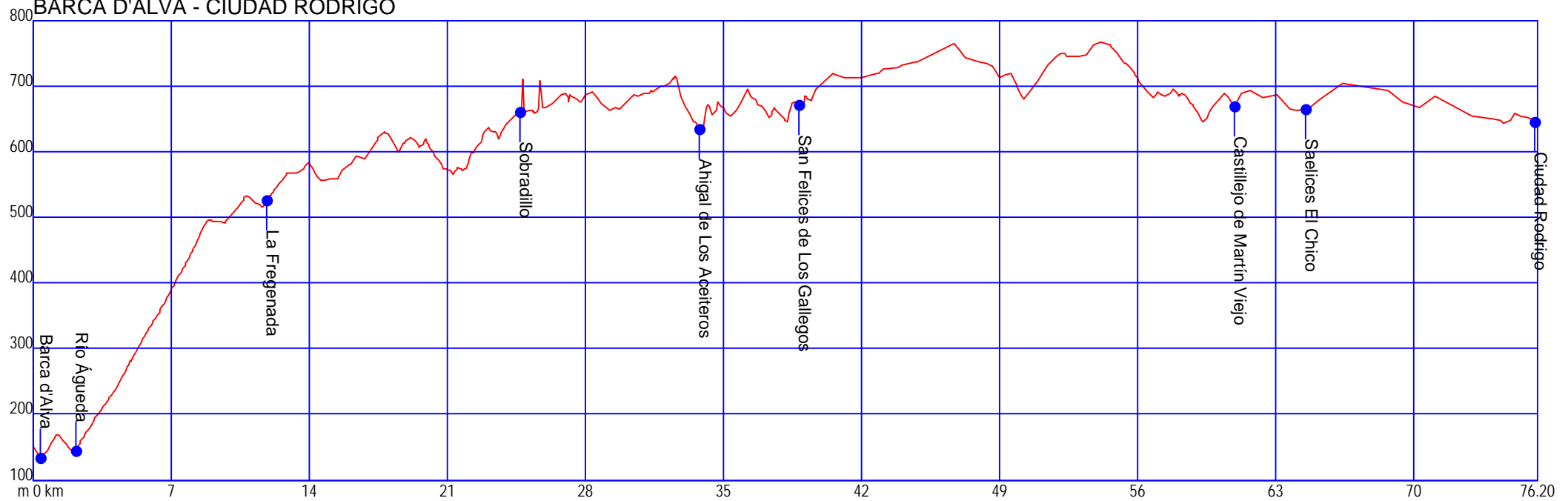


TRACK ETAPA REALIZADA

Altura máxima: 765.83 mts - Altura mínima: 133.28 mts - Desnivel acumulado: 1415.06 mts

Distancia: 76.03 km

BARCA D'ALVA - CIUDAD RODRIGO



TRACK ETAPA REALIZADA 30-05-14

Altura máxima: 912.43 mts - Altura mínima: 611.54 mts - Desnivel acumulado: 1032.46 mts

Distancia: 106.92 km

CIUDAD RODRIGO - SALAMANCA

