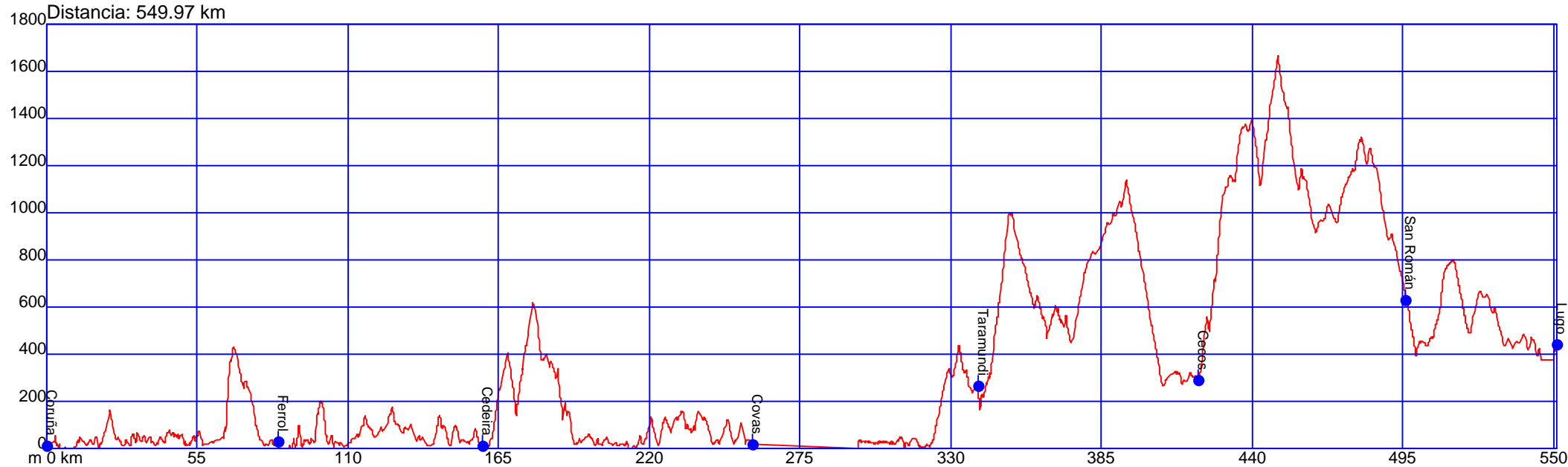


CORUÑA - LUGO en 7 etapas por LAS RIAS ALTAS - CECOS - LOS ANCARES ANCARES

Altura máxima: 1661.78 mts - Altura mínima: -36.87 mts - Desnivel acumulado: 10667.27 mts

Velocidad máxima: 0.00 km/h - Velocidad media: 0.00 km/h

Distancia: 549.97 km

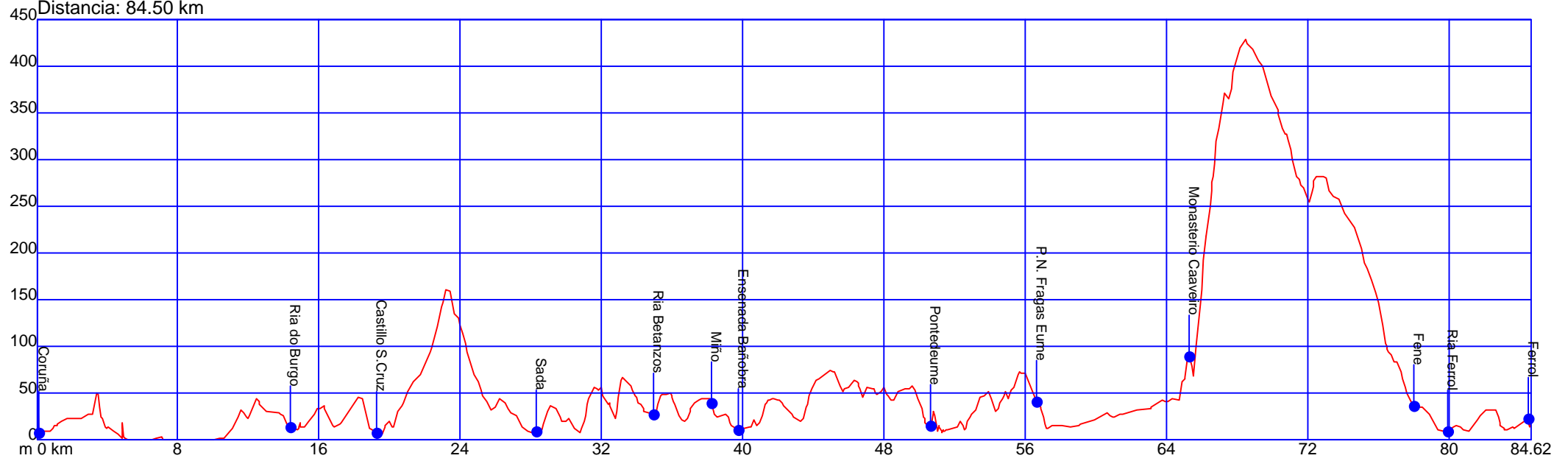


LA CORUÑA - P. N. FRAGAS DE EUME - FERROL (04-06-16)

Altura máxima: 427.44 mts - Altura mínima: -7.07 mts - Desnivel acumulado: 1306.43 mts

Velocidad máxima: 0.00 km/h - Velocidad media: 0.00 km/h

Distancia: 84.50 km

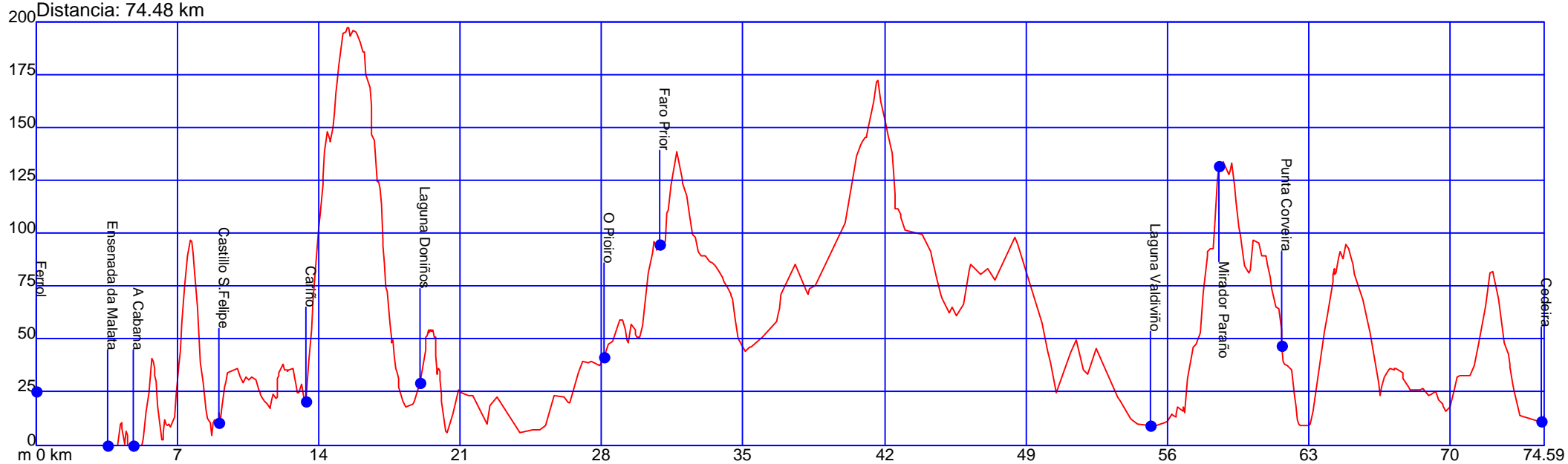


FERROL - CEDEIRA (05-06-16)

Altura máxima: 197.21 mts - Altura mínima: -13.80 mts - Desnivel acumulado: 1153.58 mts

Velocidad máxima: 0.00 km/h - Velocidad media: 0.00 km/h

Distancia: 74.48 km

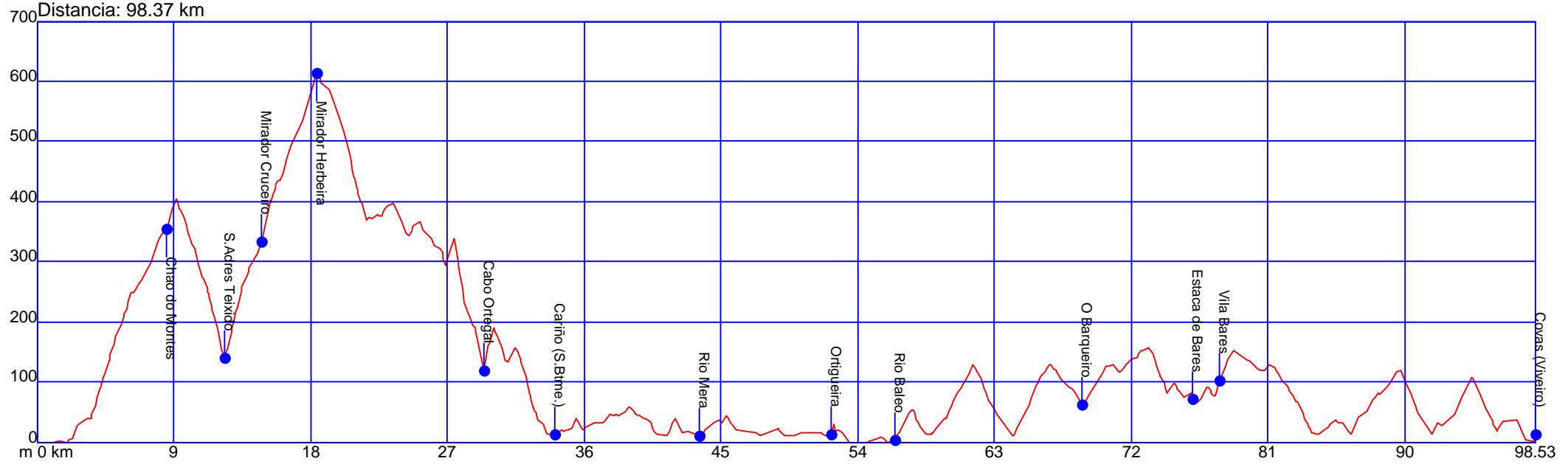


CEDEIRA - COVAS (VIVEIRO) (06-06-16)

Altura máxima: 612.98 mts - Altura mínima: -14.76 mts - Desnivel acumulado: 2033.67 mts

Velocidad máxima: 0.00 km/h - Velocidad media: 0.00 km/h

Distancia: 98.37 km

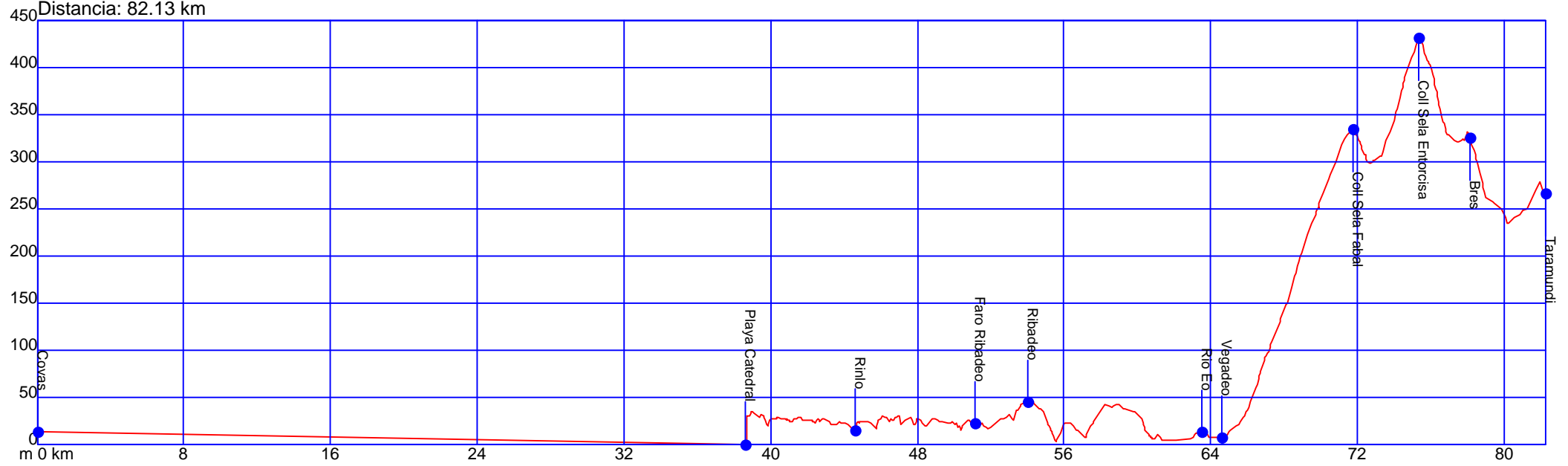


COVAS (VIVEIRO) - TARAMUNDI (07-06-16)

Altura máxima: 430.81 mts - Altura mínima: -36.87 mts - Desnivel acumulado: 744.54 mts

Velocidad máxima: 0.00 km/h - Velocidad media: 0.00 km/h

Distancia: 82.13 km

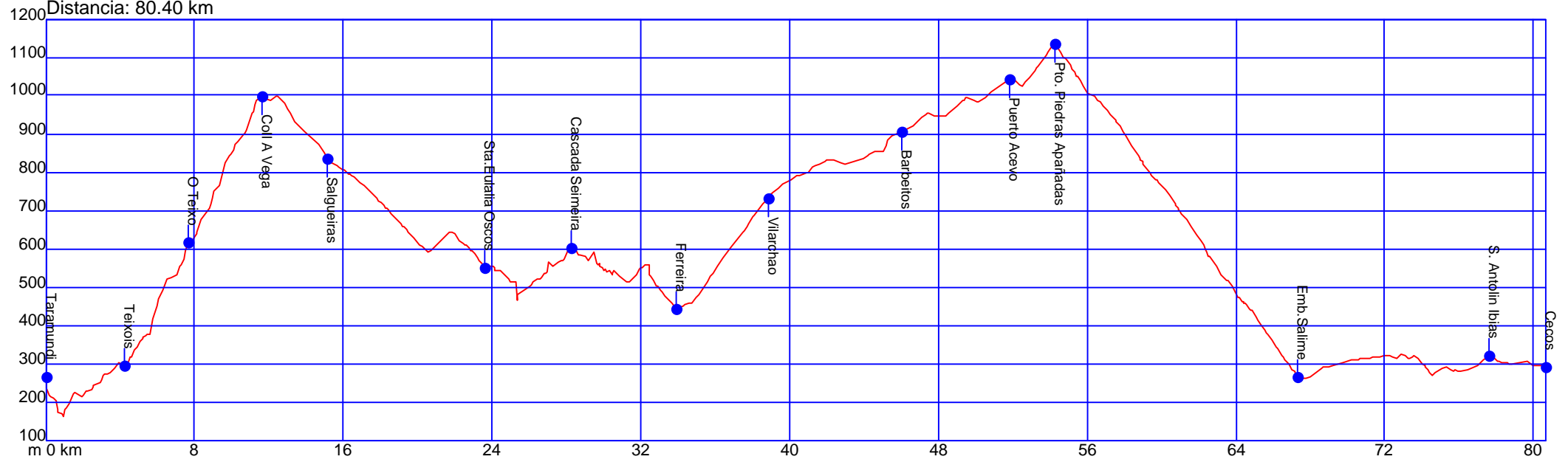


TARAMUNDI - CECOS (08-06-16)

Altura máxima: 1134.01 mts - Altura mínima: 162.12 mts - Desnivel acumulado: 2025.02 mts

Velocidad máxima: 0.00 km/h - Velocidad media: 0.00 km/h

Distancia: 80.40 km

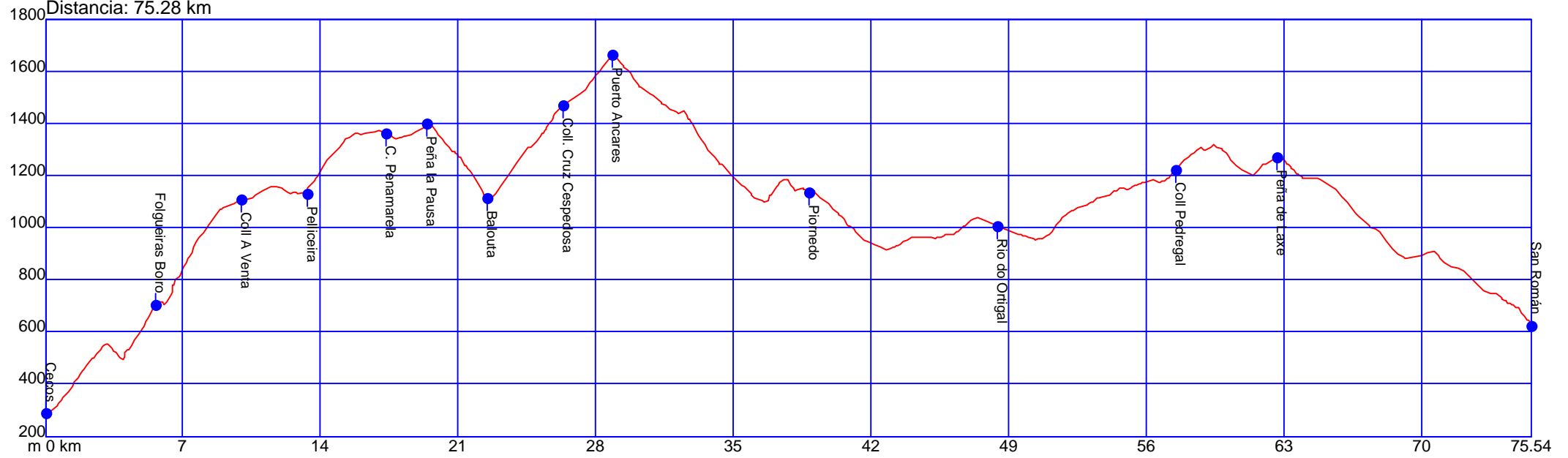


CECOS - SAN ROMÁN DE CERVANTES (09-06-16)

Altura máxima: 1661.78 mts - Altura mínima: 289.01 mts - Desnivel acumulado: 2501.35 mts

Velocidad máxima: 0.00 km/h - Velocidad media: 0.00 km/h

Distancia: 75.28 km



SAN ROMÁN DE CERVANTES - LUGO (10-06-16)

Altura máxima: 799.47 mts - Altura mínima: 369.76 mts - Desnivel acumulado: 912.29 mts

Velocidad máxima: 0.00 km/h - Velocidad media: 0.00 km/h

Distancia: 54.80 km

