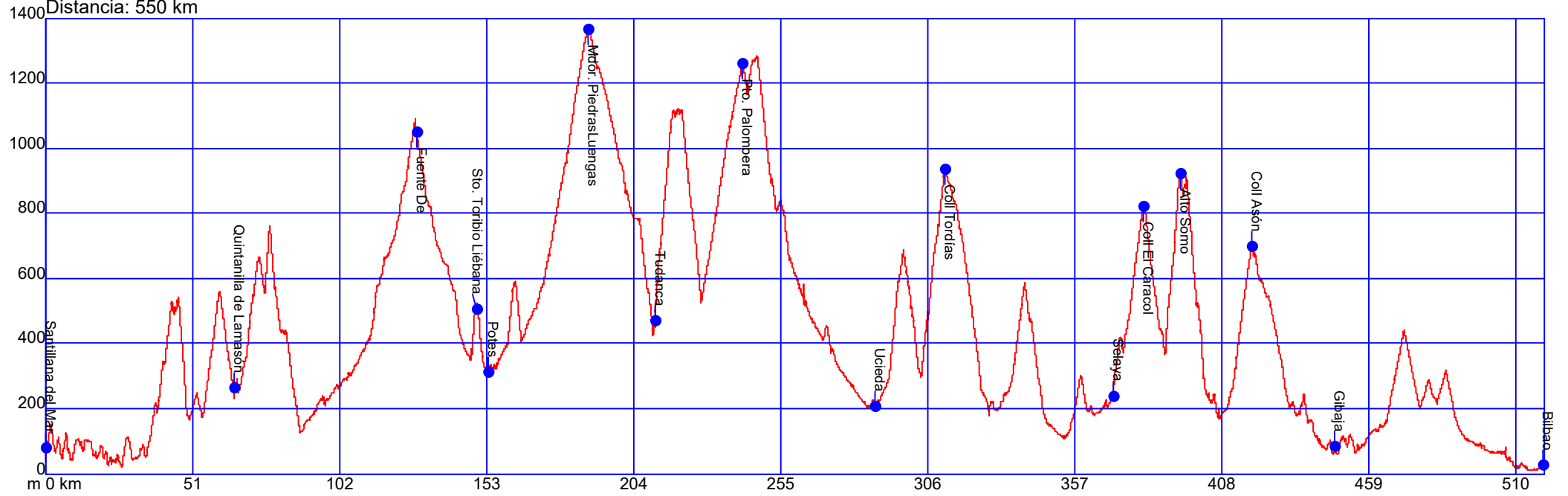


SANTILLANA DEL MAR - BILBAO (Junio 2017)

Altura máxima: 1369.05 mts - Altura mínima: 8.79 mts - Desnivel acumulado: 11235.46 mts

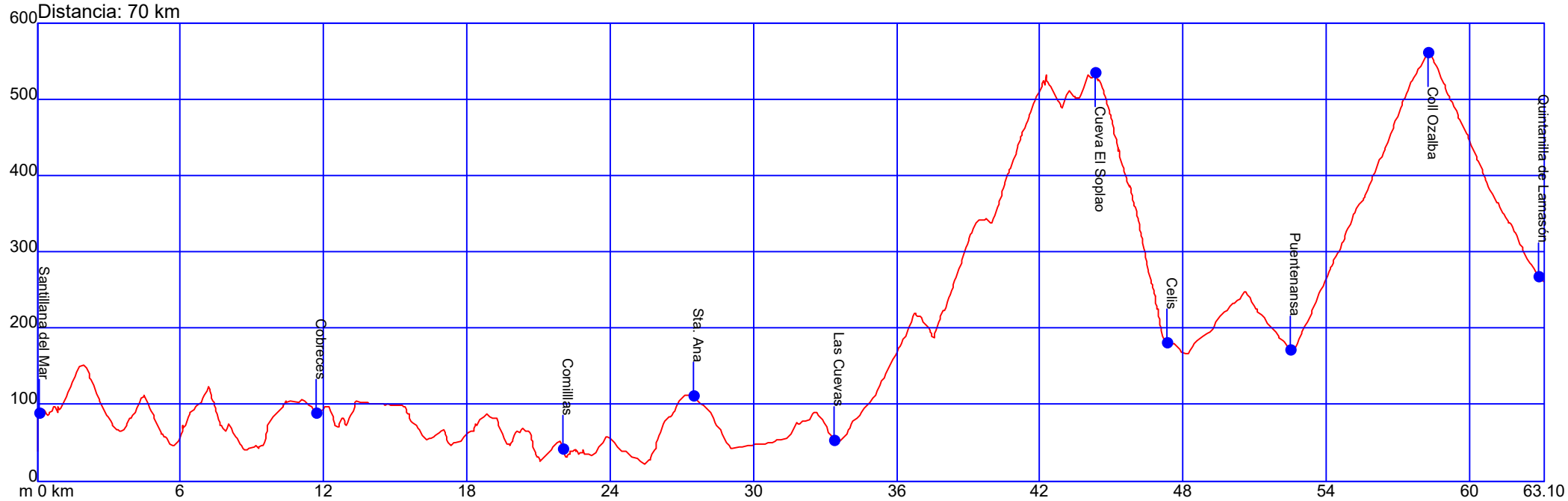
Distancia: 550 km



# SANTILLANA DEL MAR - QUINTANILLA DE LAMASÓN (2 Junio 2017)

Altura máxima: 560.59 mts - Altura mínima: 20.81 mts - Desnivel acumulado: 1646.79 mts

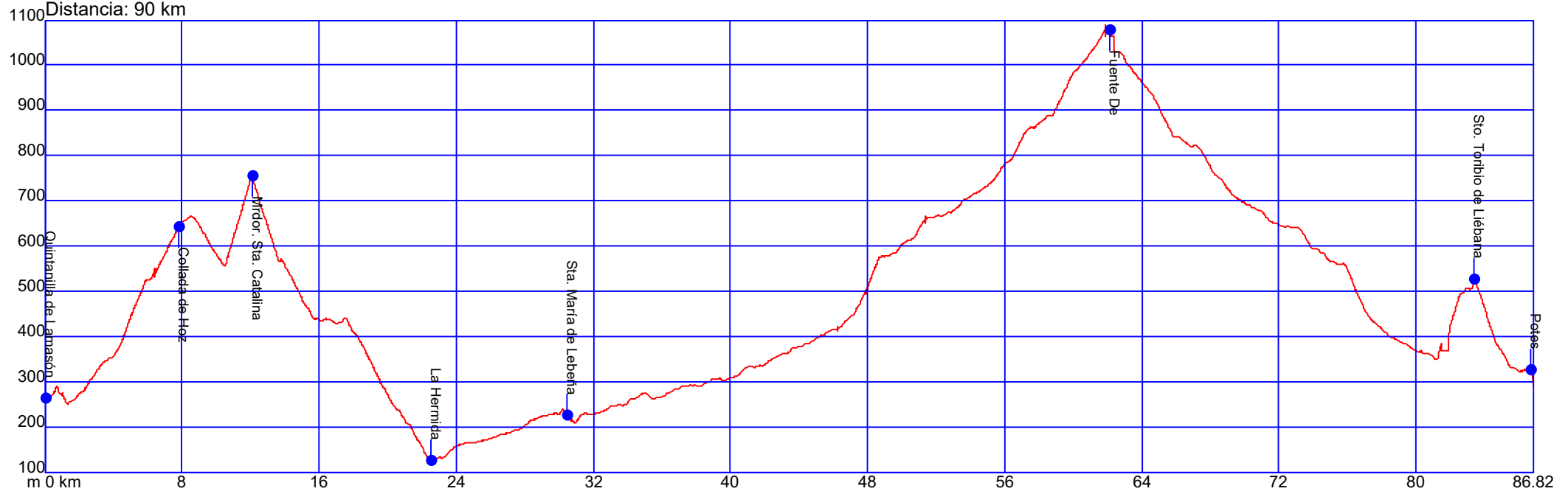
Distancia: 70 km



QUINTANILLA DE LAMASÓN - FUENTE DE - POTES (3 Junio 2017)

Altura máxima: 1089.79 mts - Altura mínima: 125.11 mts - Desnivel acumulado: 1867.85 mts

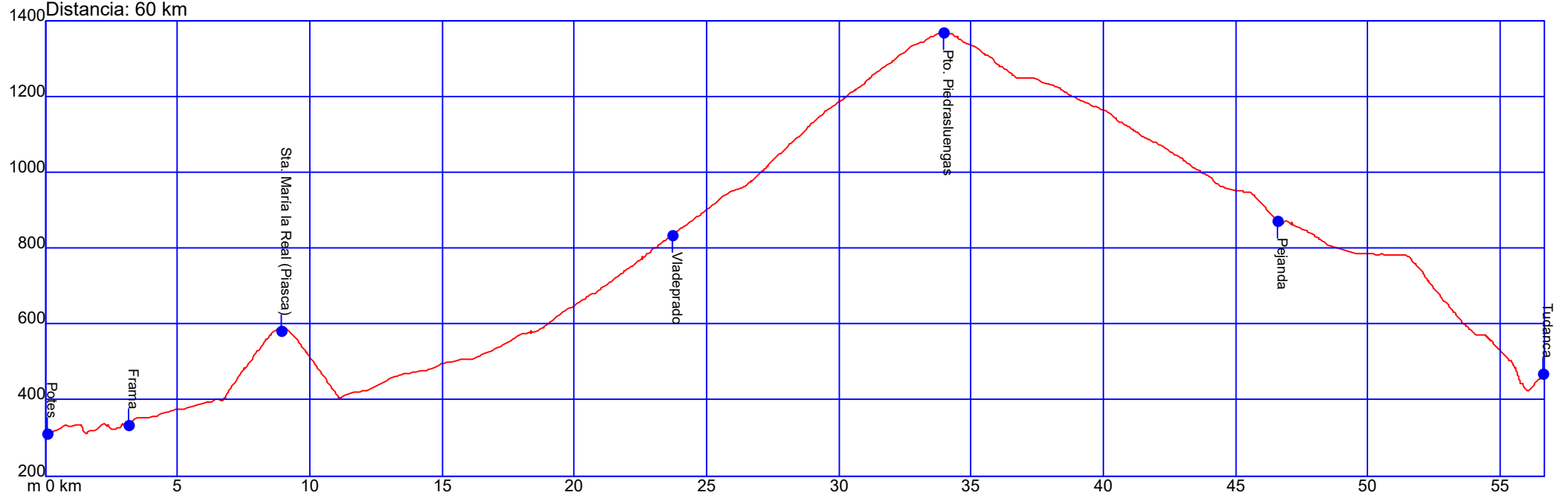
Distancia: 90 km



POTES - TUDANCA (4 Junio 2017)

Altura máxima: 1367.61 mts - Altura mínima: 291.90 mts - Desnivel acumulado: 1347.26 mts

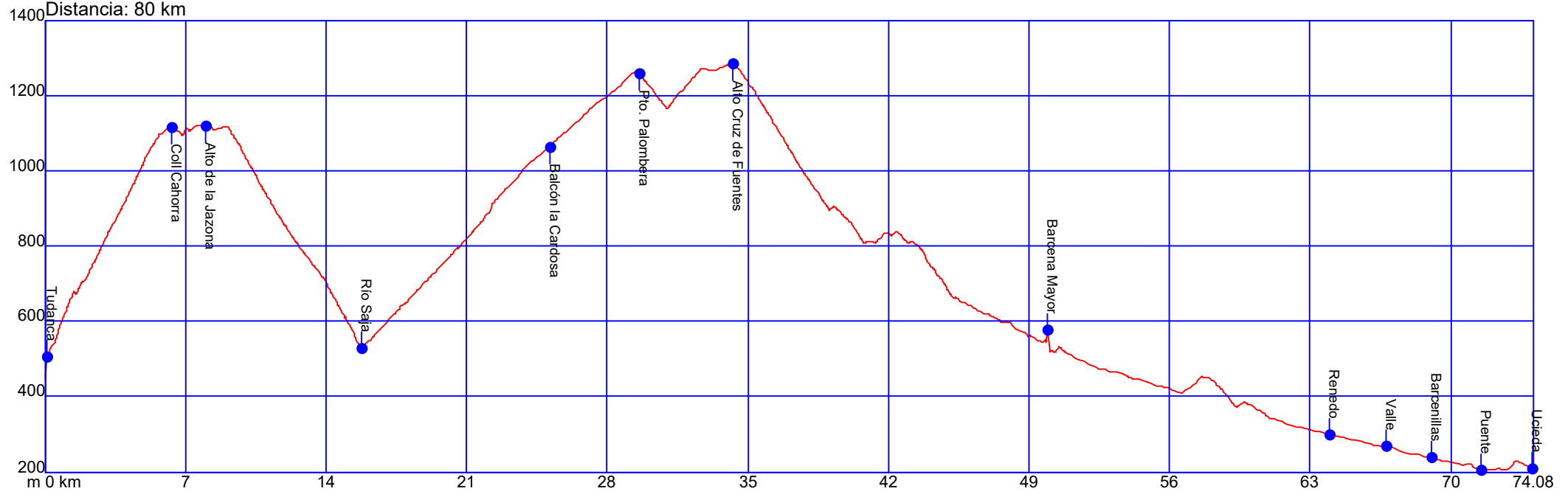
Distancia: 60 km



TUDANCA - UCIEDA (5 Junio 2017)

Altura máxima: 1284.46 mts - Altura mínima: 204.90 mts - Desnivel acumulado: 1651.09 mts

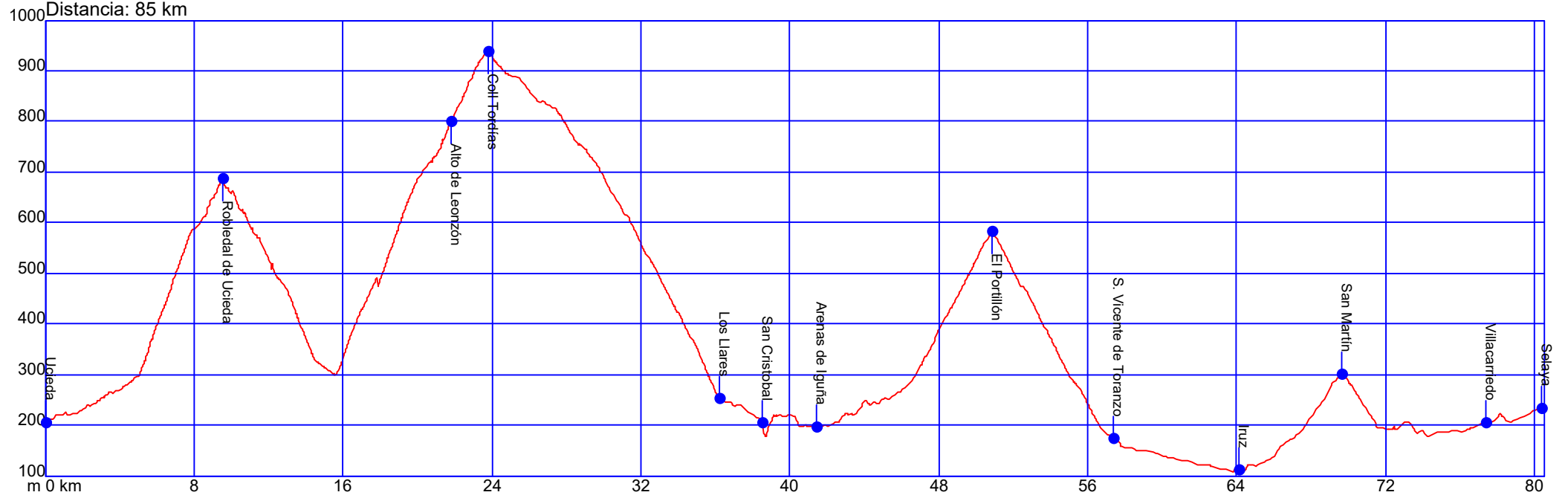
Distancia: 80 km



UCIEDA - SELAYA (6 Junio 2017)

Altura máxima: 938.86 mts - Altura mínima: 106.36 mts - Desnivel acumulado: 1842.39 mts

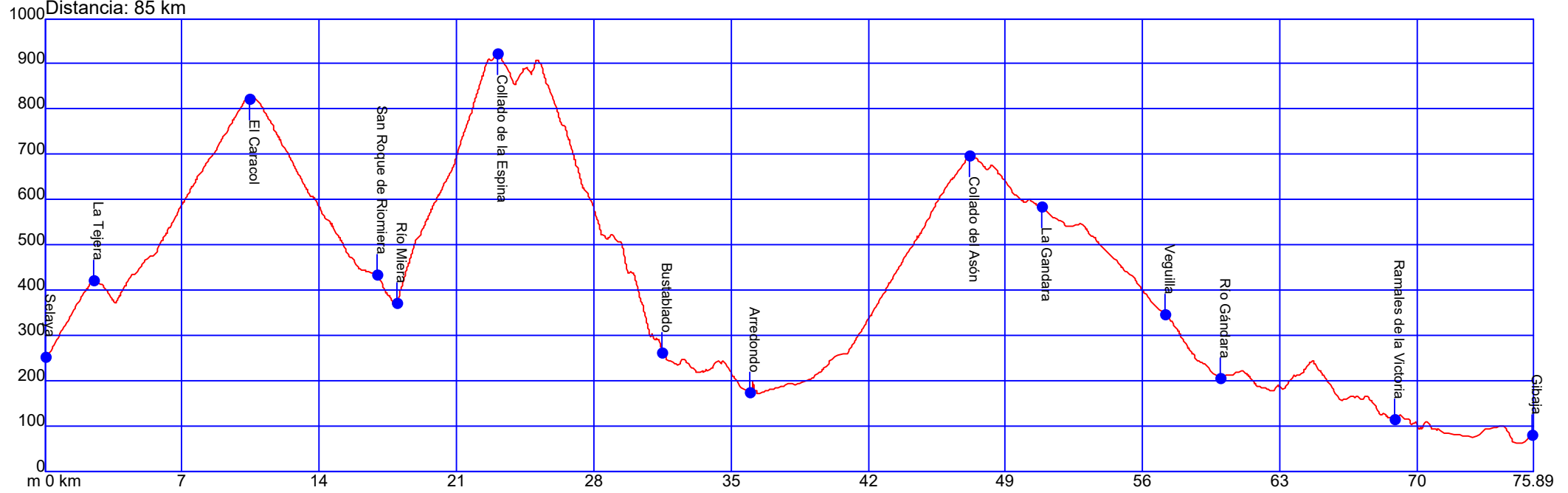
Distancia: 85 km



SELAYA - GIBAJA (7 Junio 2017)

Altura máxima: 923.00 mts - Altura mínima: 60.70 mts - Desnivel acumulado: 2000.94 mts

Distancia: 85 km



# GIBAJA - BILBAO (8 Junio 2017)

Altura máxima: 437.06 mts - Altura mínima: 9.27 mts - Desnivel acumulado: 760.41 mts

Distancia: 75 km

