

Altura máxima: 2173.20 mts - Altura mínima: 453.88 mts - Desnivel acumulado: 12066.96 mts

Distancia: 555.92 km

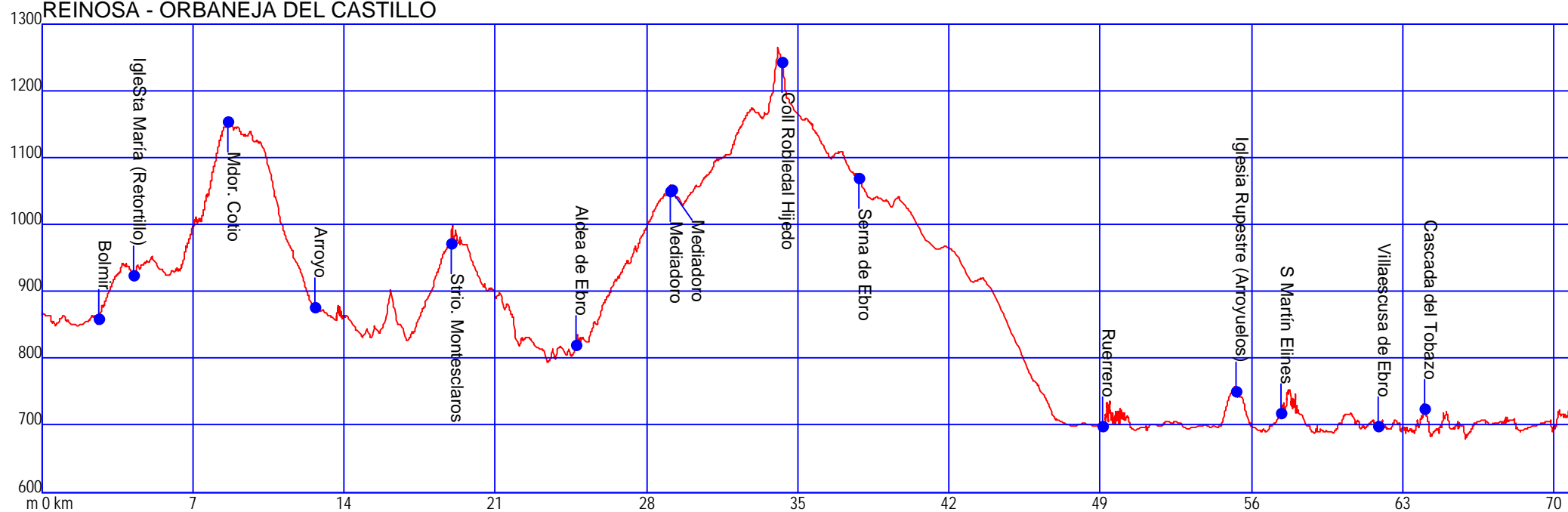
REINOSA - SORIA (DEL 19 AL 25/05/15)



Altura máxima: 1263.31 mts - Altura mínima: 679.79 mts - Desnivel acumulado: 1656.85 mts

Distancia: 70.08 km

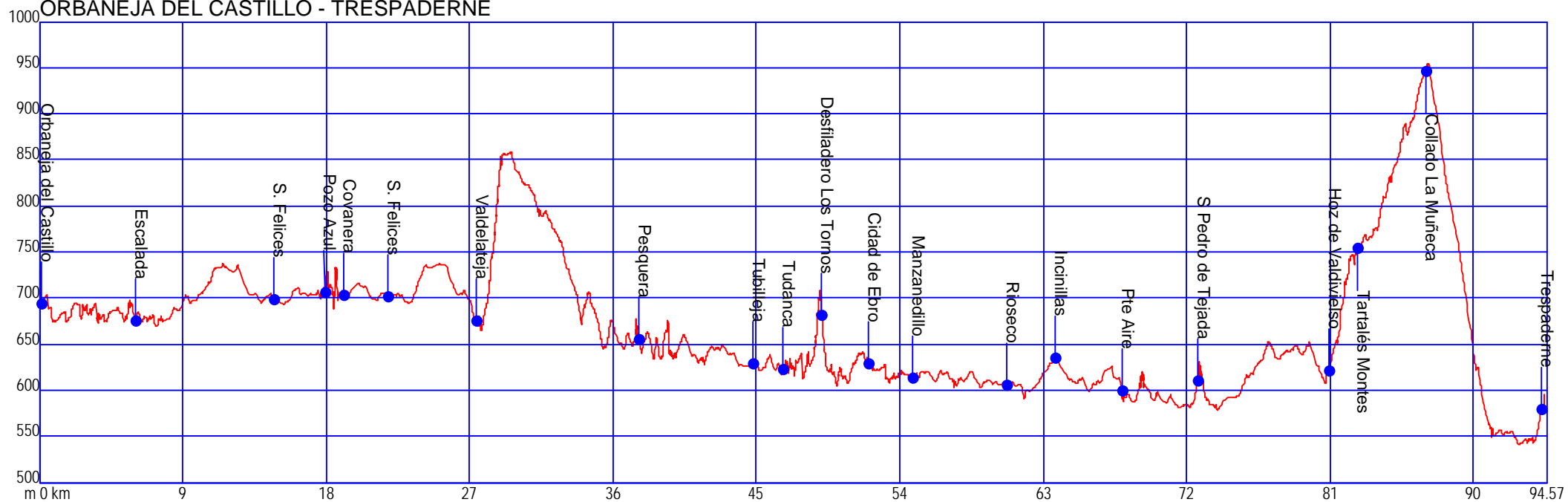
REINOSA - ORBANEJA DEL CASTILLO



Altura máxima: 954.25 mts - Altura mínima: 540.40 mts - Desnivel acumulado: 1533.80 mts

Distancia: 93.69 km

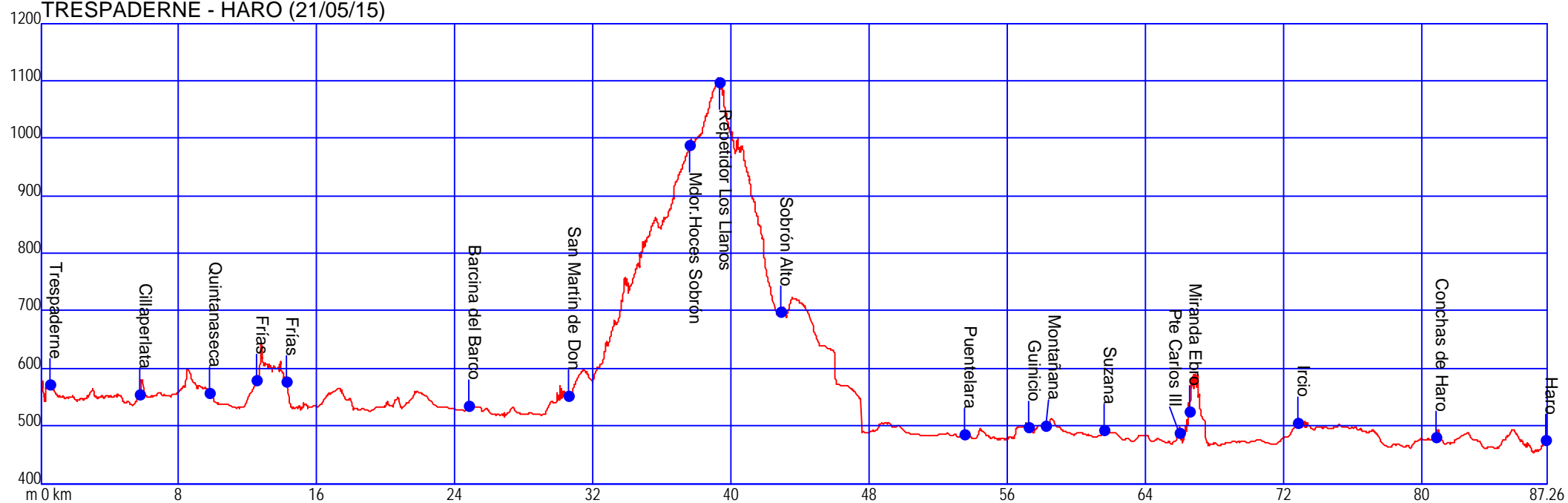
ORBANEJA DEL CASTILLO - TRESPADERNE



Altura máxima: 1104.69 mts - Altura mínima: 453.88 mts - Desnivel acumulado: 1385.73 mts

Distancia: 86.31 km

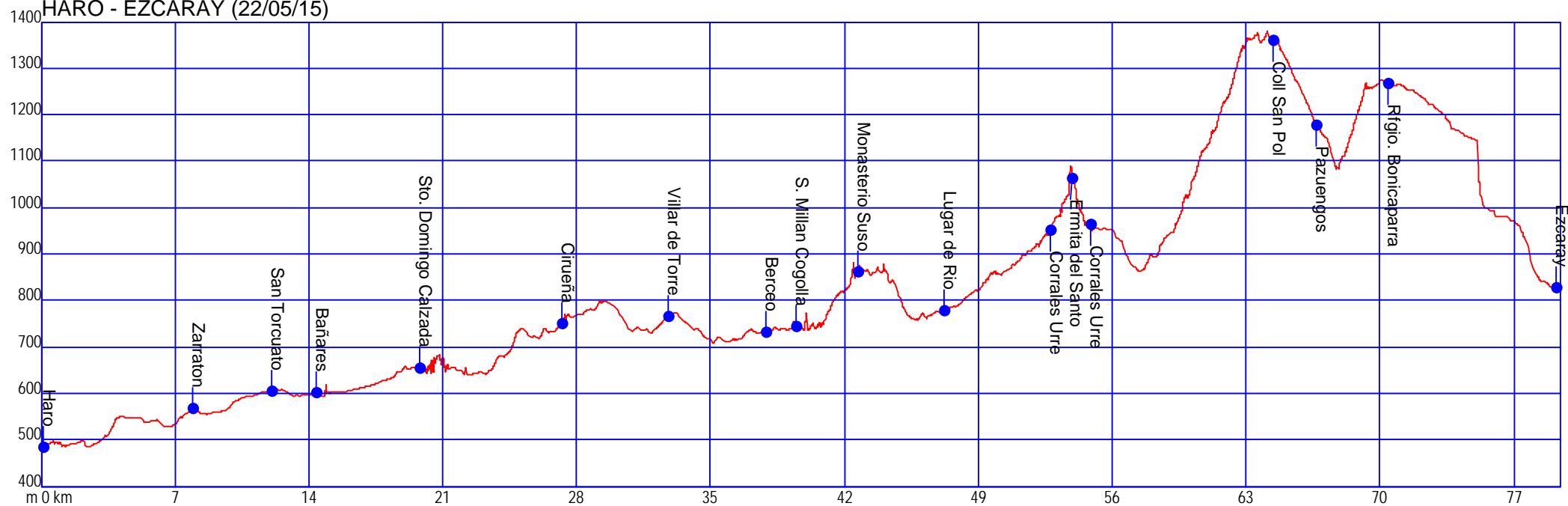
TRESPADERNE - HARO (21/05/15)



Altura máxima: 1378.67 mts - Altura mínima: 475.99 mts - Desnivel acumulado: 1906.86 mts

Distancia: 78.71 km

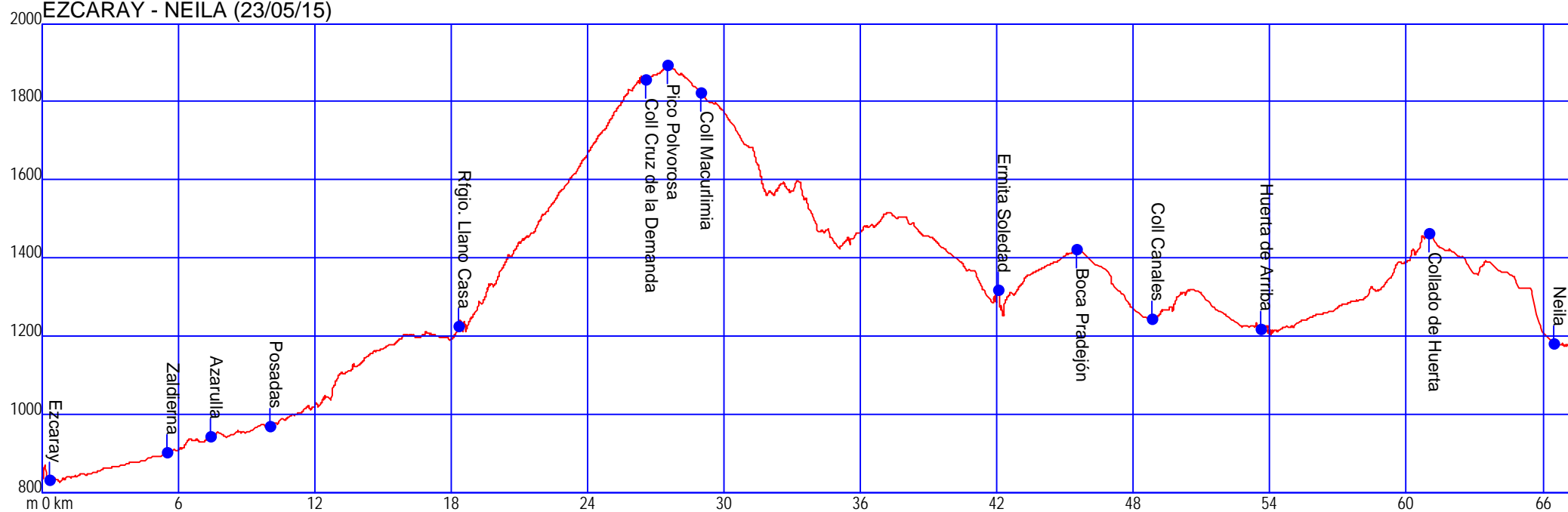
HARO - EZCARAY (22/05/15)



Altura máxima: 1895.38 mts - Altura mínima: 822.55 mts - Desnivel acumulado: 1934.12 mts

Distancia: 66.71 km

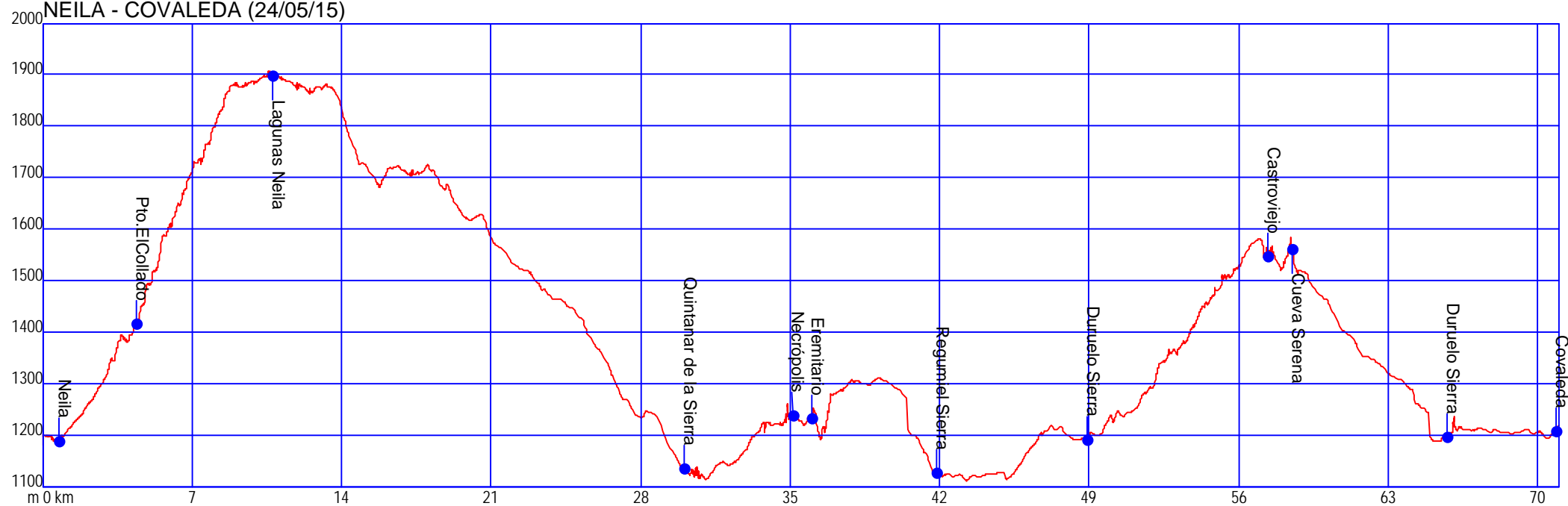
EZCARAY - NEILA (23/05/15)



Altura máxima: 1905.47 mts - Altura mínima: 1110.94 mts - Desnivel acumulado: 1778.43 mts

Distancia: 70.11 km

NEILA - COVALEDA (24/05/15)



Altura máxima: 2173.20 mts - Altura mínima: 1050.86 mts - Desnivel acumulado: 1873.58 mts

Distancia: 89.81 km

COVALEDA - SORIA (25/05/15)

