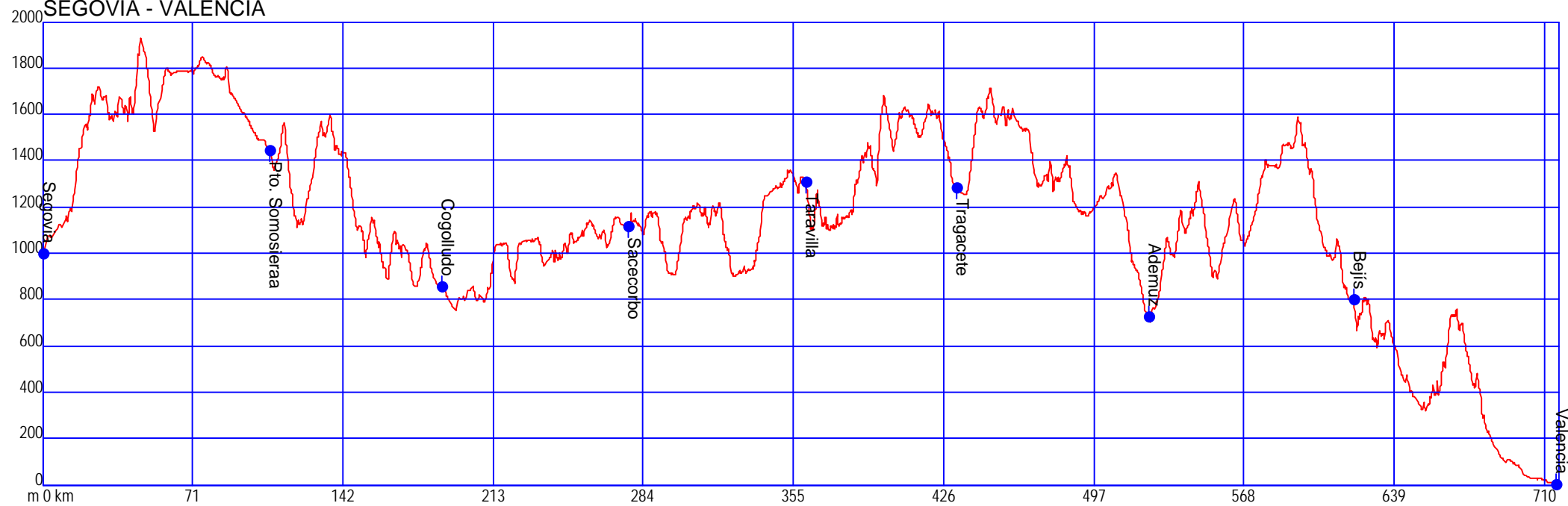


Altura máxima: 1927.58 mts - Altura mínima: 2.06 mts - Desnivel acumulado: 12651.91 mts

Distancia: 715.21 km

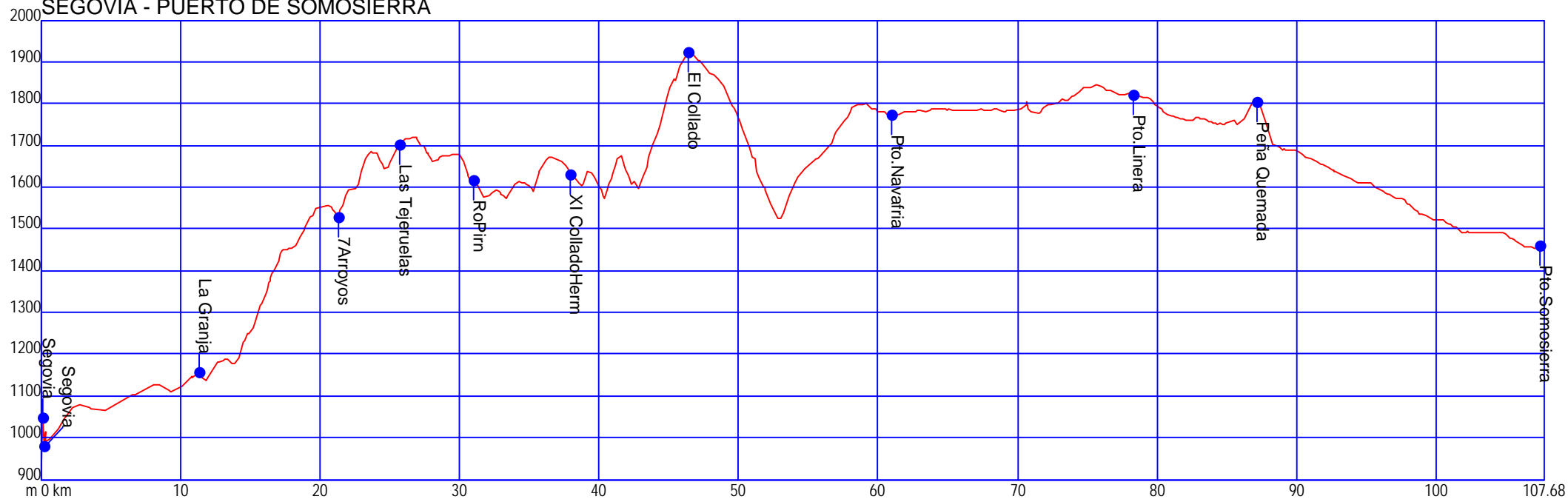
SEGOVIA - VALENCIA



Altura máxima: 1927.58 mts - Altura mínima: 933.58 mts - Desnivel acumulado: 2082.22 mts

Distancia: 107.43 km

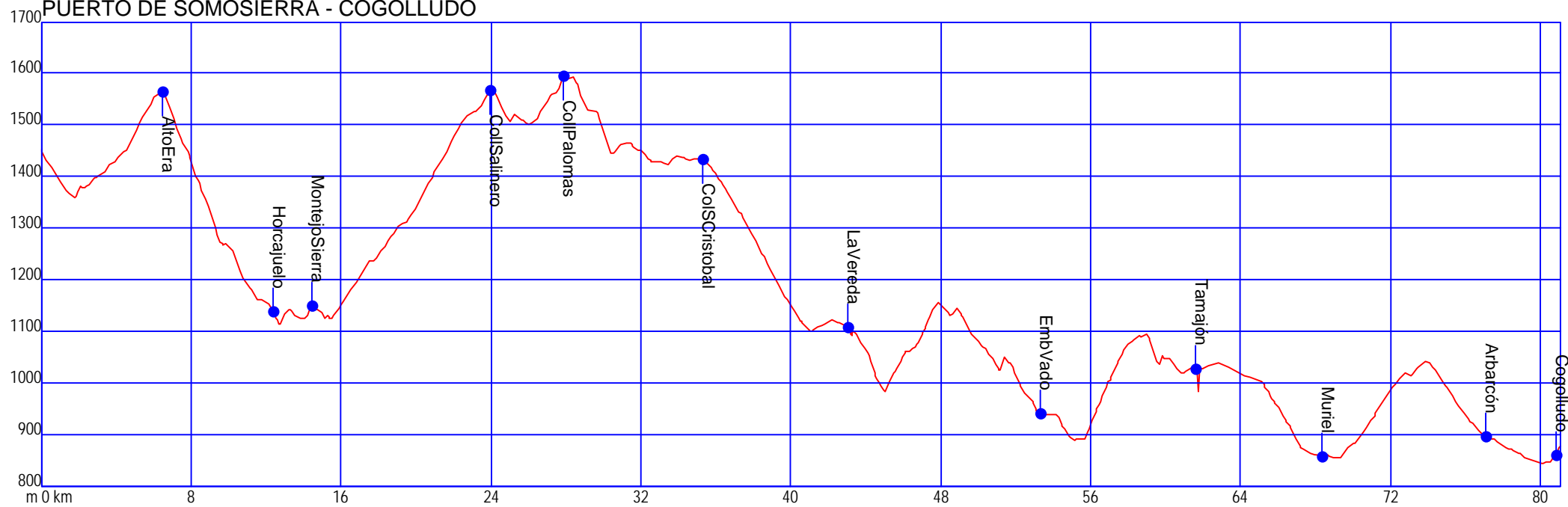
SEGOVIA - PUERTO DE SOMOSIERRA



Altura máxima: 1600.73 mts - Altura mínima: 842.73 mts - Desnivel acumulado: 1603.48 mts

Distancia: 80.85 km

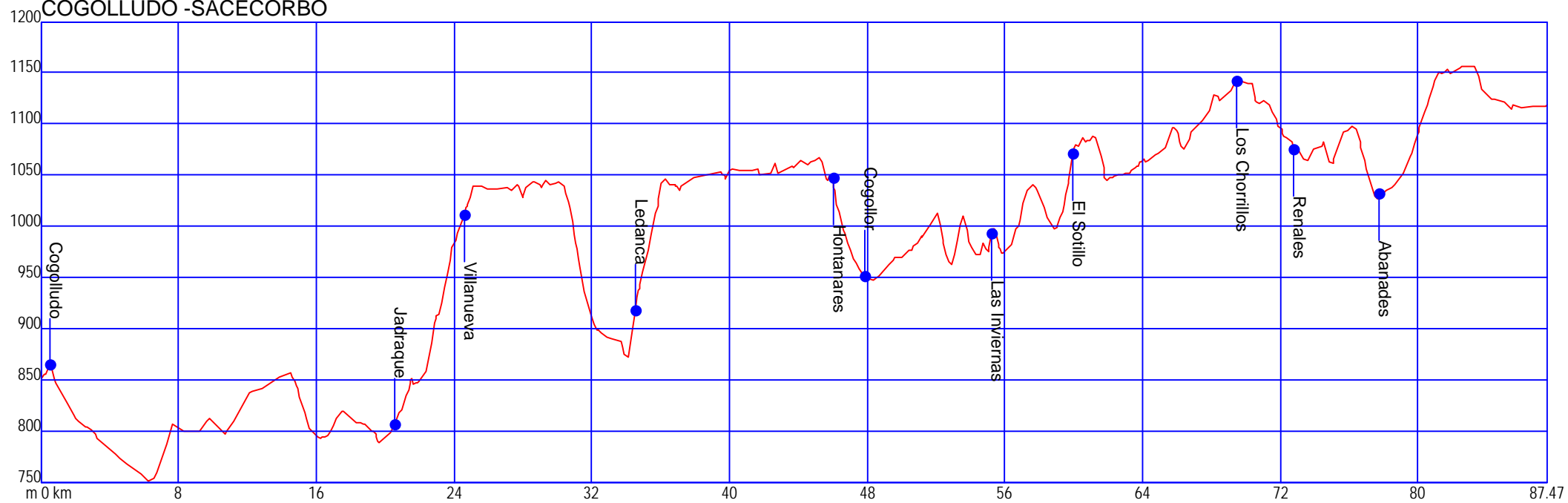
PUERTO DE SOMOSIERRA - COGOLLUDO



Altura máxima: 1156.12 mts - Altura mínima: 750.93 mts - Desnivel acumulado: 1273.75 mts

Distancia: 87.41 km

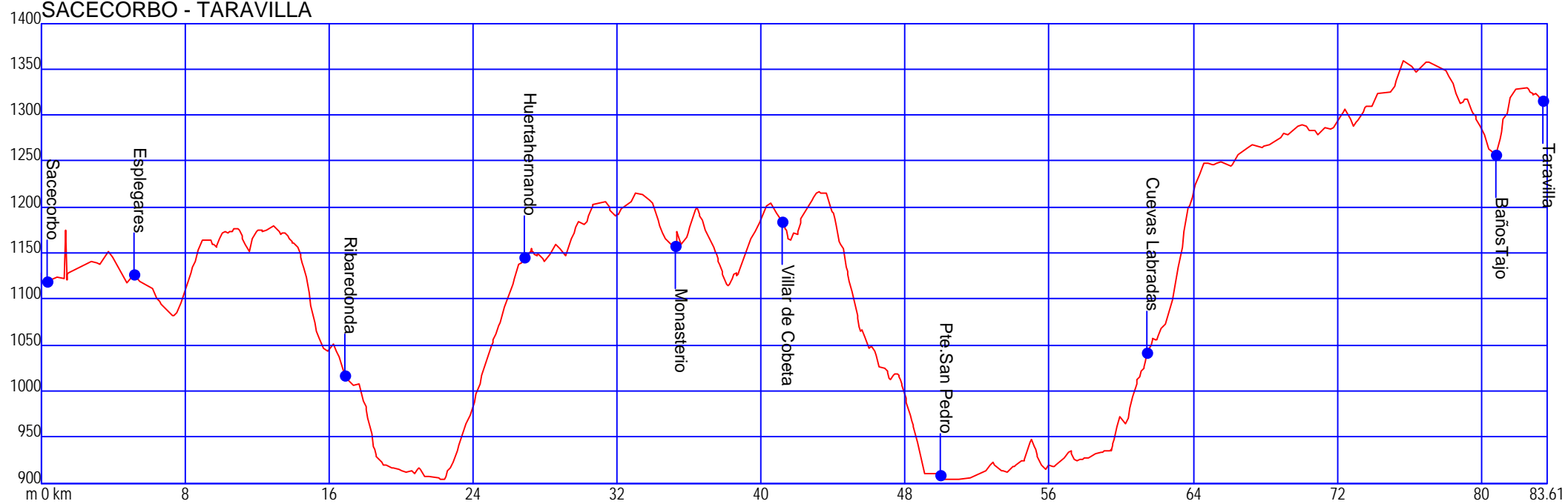
COGOLLUDO -SACECORBO



Altura máxima: 1358.96 mts - Altura mínima: 903.30 mts - Desnivel acumulado: 1415.06 mts

Distancia: 83.44 km

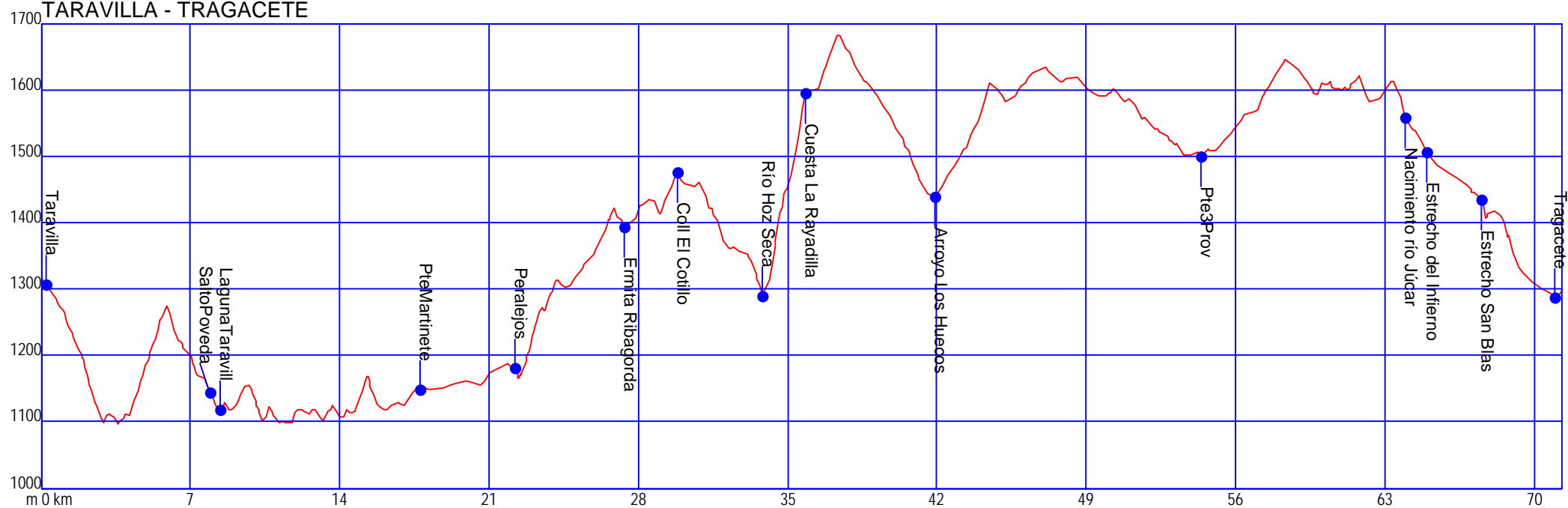
SACECORBO - TARAVILLA



Altura máxima: 1681.48 mts - Altura mínima: 1097.48 mts - Desnivel acumulado: 1691.92 mts

Distancia: 71.12 km

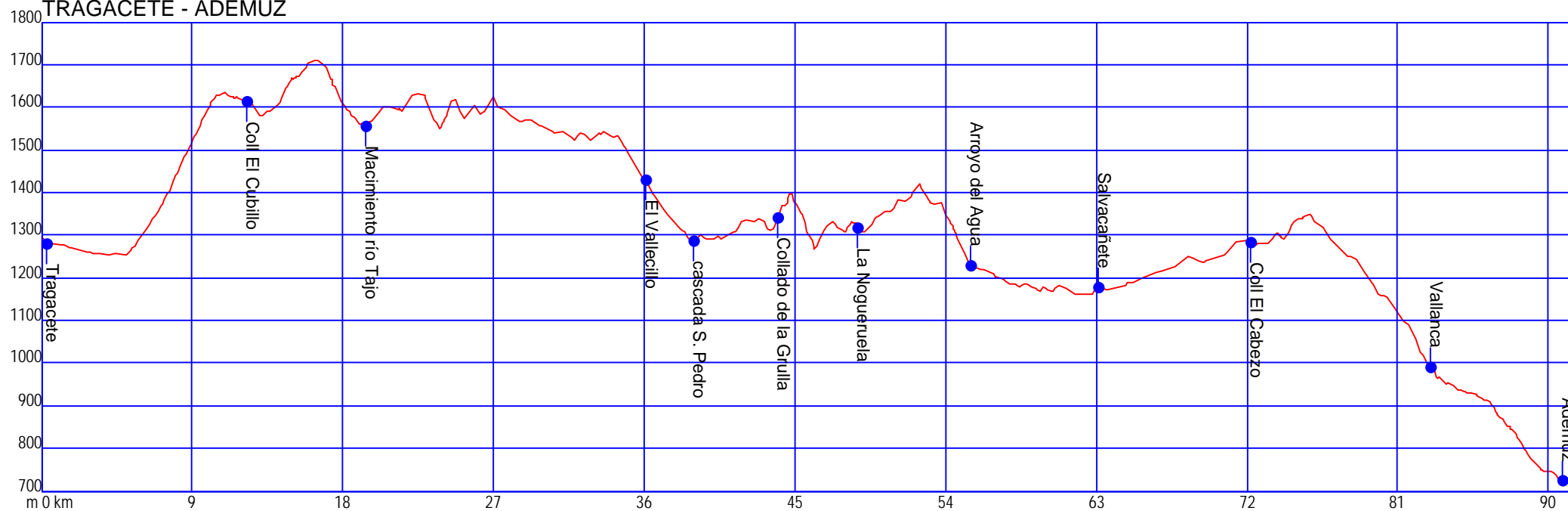
TARAVILLA - TRAGACETE



Altura máxima: 1711.28 mts - Altura mínima: 717.76 mts - Desnivel acumulado: 1391.51 mts

Distancia: 91.44 km

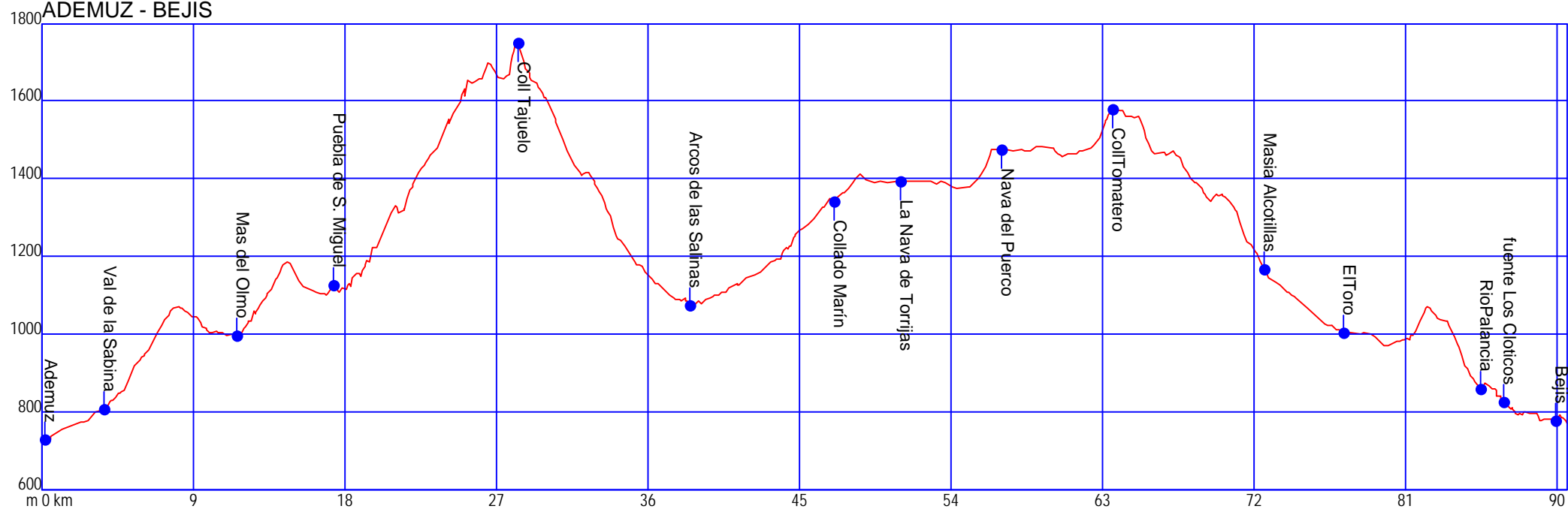
TRAGACETE - ADEMUZ



Altura máxima: 1751.70 mts - Altura mínima: 722.60 mts - Desnivel acumulado: 2124.00 mts

Distancia: 90.31 km

ADEMUZ - BEJIS

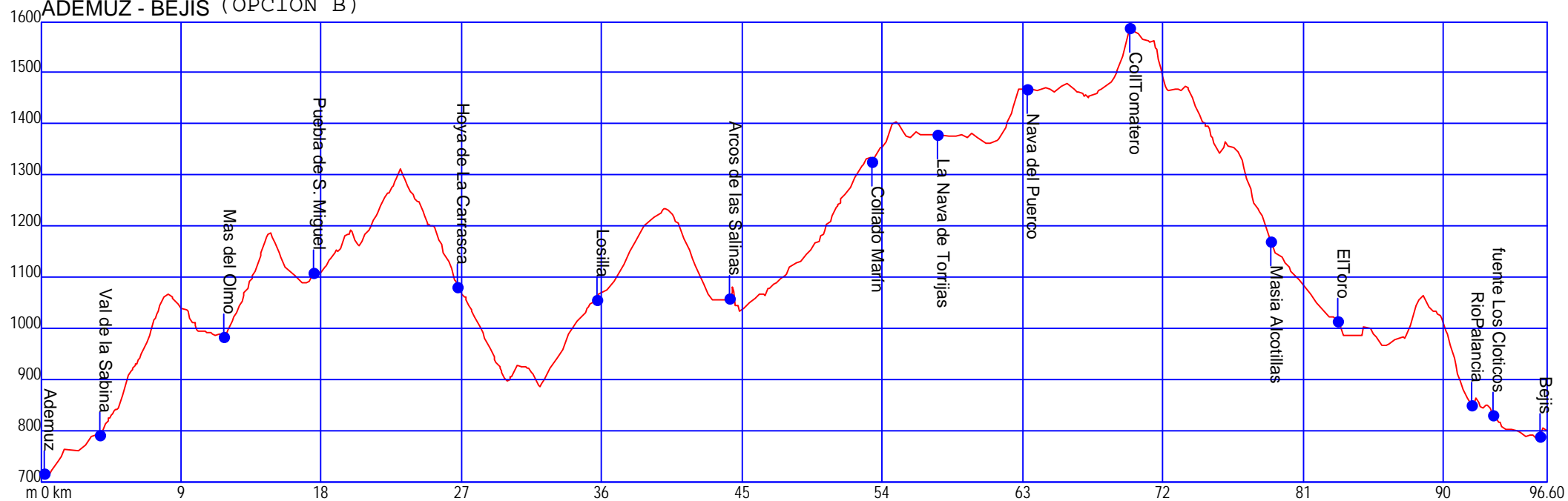




Altura máxima: 1586.31 mts - Altura mínima: 702.86 mts - Desnivel acumulado: 2035.11 mts

Distancia: 96.46 km

ADEMUZ - BEJIS (OPCIÓN B)



Altura máxima: 808.61 mts - Altura mínima: 2.06 mts - Desnivel acumulado: 1160.31 mts

Distancia: 96.34 km

BEJIS - VALENCIA

